

HOTĂRÂREA NR. _____

privind aprobarea Planului de Analiză și Acoperire a Riscurilor în domeniul protecției civile pe teritoriul administrativ al Orașului Cisnădie și al localității componente Cisnădioara

Consiliul local al orașului Cisnădie, întrunit în ședință publică ordinară, în număr de _____ consilieri, la data de _____ martie 2023;

Analizând Referatul de aprobare nr. 4187/22.02.2023 întocmit de inițiator și Raportul de specialitate nr. 4188/22.02.2023, privind aprobarea Planului de Analiză și Acoperire a Riscurilor în domeniul Protecției Civile pe teritoriul administrativ al orașului Cisnădie și a localității componente Cisnădioara pentru anul 2023, întocmit de Serviciul Voluntar pentru Situații de Urgență;

Văzând avizul comisiei economico – financiare, agricultură, programe de dezvoltare, mediu și turism nr. _____ / _____, avizul comisiei tehnice, amenajarea teritoriului, administrarea domeniului public-privat, gospodărie orășenească și comerț nr. _____ / _____ și avizul comisiei juridice, ordine publică, sănătate, protecție socială, învățământ, cultură, culte, tineret și sport nr. _____ / _____;

Având în vedere:

- Legea nr. 307 din 2006 privind apărarea împotriva incendiilor;
- O.U.G. nr. 21/2004 privind Sistemul Național de Management al Situațiilor de Urgență;
- O.M.A.I. nr. 163 din 2007 pentru aprobarea normelor generale de apărare împotriva incendiilor;
- Legea nr. 481/2004 privind protecția civilă, cu modificările și completările ulterioare;
- O.M.A.I. nr. 132/29.01.2007 secțiunea 2, art. 6 alin. 1, pentru aprobarea Metodologiei de elaborare a Planului de Analiză și acoperire a Riscurilor și a Structurii-cadru a Planului de Analiză și Acoperire a Riscurilor.
- Ordinul nr. 75/2019 pentru aprobarea Criteriilor de performanță privind constituirea, încadrarea și dotarea serviciilor voluntare și a serviciilor private pentru situații de urgență;
- H.G.R. nr. 642/2005 pentru aprobarea „Criteriilor de clasificare a unităților administrativ- teritoriale, instituțiilor publice și operatorilor economici din punct de vedere al protecției civile, în funcție de tipurile de riscuri specifice”;

În temeiul prevederilor art. 129 alin. (1) și alin. (7) lit h, art. 140 alin. (1), art. 196 alin. (1) lit. „a” și art. 243 alin. (1) lit. „a” din O.U.G. nr. 57/2019 privind Codul administrativ, cu modificările și completările ulterioare;

HOTĂRĂȘTE:

Art. 1 Se aprobă Planul de Analiză și Acoperire a Riscurilor în domeniul protecției civile pe teritoriul administrativ al Orașului Cisnădie și al localității componente Cisnădioara pentru anul 2023 conform anexei care face parte integrată din prezenta hotărâre.


Art. 2 Planul de analiză și acoperire a riscurilor se actualizează anual, de către Comitetul Local pentru Situații de Urgență, prin grija Șefului Serviciului voluntar pentru situații de urgență.

Art. 3 Cu ducerea la îndeplinire a prezentei hotărâri se încredințează Serviciul voluntar pentru situații de urgență.

Art. 4 Comunicarea și publicarea prezentei hotărâri se asigură de către Direcția Administrație Publică Locală.

Adoptată în Cisnădie, la data de __ martie 2023, cu __ voturi „pentru”.

**INIȚIATOR
PRIMAR,
GHEORGHE HUJA**



Difuzare: 1 ex. Instituția Prefectului – Jud. Sibiu
1 ex. Primar
1 ex. Viceprimar
1 ex. Secretar General
1 ex. Evidență dispoziții
1 ex. Dosar ședință
1 ex. S.V.S.U.
1 ex. Inspectoratul pentru Situații de Urgență “Cpt. D. Croitoru” al jud. Sibiu
1 ex. Fiecărei persoane desemnate
1 ex. Afișaj

P L A N U L

DE ANALIZĂ ȘI ACOPERIRE A RISCURILOR AL ORAȘULUI CISNĂDIE

CISNĂDIE 2023

DISPOZIȚII GENERALE

Secțiunea 1 - Definiție, scop, obiective

Definiție

Planul de analiză și acoperire a riscurilor, denumit în continuare PAAR, **cuprinde riscurile potențiale identificate la nivelul unităților administrativ - teritoriale, măsurile, acțiunile și resursele necesare pentru managementul riscurilor respective.**

Scop

Scopurile PAAR sunt acelea **de a asigura cunoașterea sarcinilor și atribuțiilor ce le revin autoritatilor și agenților economici premergător, pe timpul și după apariția unei situații de urgență**, de a crea un cadru unitar și coerent de acțiune pentru prevenirea și gestionarea riscurilor generatoare de situații de urgență și de a asigura un răspuns optim în caz de urgență, adecvat fiecărui tip de risc identificat.

Obiectivele :

- a) asigurarea prevenirii riscurilor generatoare de situații de urgență**, prin evitarea manifestării acestora, reducerea frecvenței de producere ori limitarea consecințelor lor, în baza concluziilor rezultate în urma identificării și evaluării tipurilor de risc, conform schemei cu riscurile teritoriale;
- b) amplasarea și dimensionarea unităților operative și a celorlalte forțe** destinate asigurării funcțiilor de sprijin privind prevenirea și gestionarea situațiilor de urgență;
- c) stabilirea concepției de intervenție în situații de urgență și elaborarea planurilor operative;**
- d) alocarea și optimizarea forțelor și mijloacelor necesare prevenirii și gestionării situațiilor de urgență.**

Secțiunea 2 - Actele normative de referință care au stat la baza întocmirii prezentului P.A.A.R. sunt următoarele :

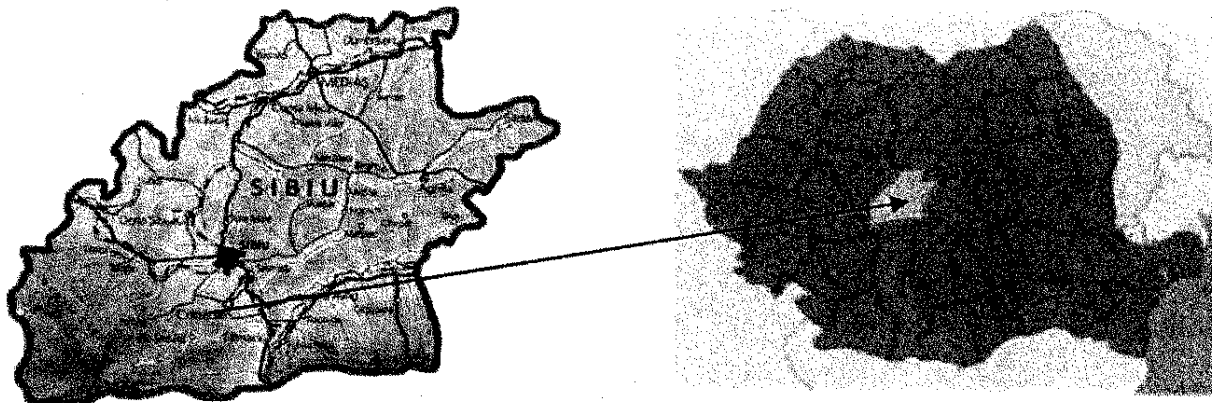
- Legea nr. 481/2004 modificată și completată cu **Legea nr. 212/2006** privind protecția civilă.
- Legea nr. 307/2006 privind apărarea împotriva incendiilor .
- Ordinul MAI nr. 132/2007 pentru aprobarea Metodologiei de elaborare a Planului de analiză și acoperire a riscurilor și a Structurii-cadru a Planului de analiză și acoperire a riscurilor
- Ordinul MAI nr. 1184/2006 pentru aprobarea Normelor privind organizarea și asigurarea activității de evacuare în situații de urgență.
- Ordonanța de Urgență nr. 21 din 15 aprilie 2004 privind Sistemul Național de Management al Situațiilor de Urgență.
- H.G nr. 1489/2004 privind organizarea și funcționarea Comitetului Național pentru Situații de Urgență.
- H.G nr. 1492/9 septembrie 2004 privind principiile de organizare, funcționarea și atribuțiile serviciilor de urgență profesionale.
- H.G nr. 2288/2004 pentru aprobarea repartizării principalelor funcții de sprijin pe care le asigură ministerele, celelalte organe centrale și organizațiile neguvernamentale privind prevenirea și gestionarea situațiilor de urgență.
- Ordinul MAI nr. 886 din 30 septembrie 2005 pentru aprobarea Normelor tehnice privind Sistemul național integrat de înștiințare, avertizare și alarmare a populației.
- H.G nr. 1669/2005 privind constituirea și funcționarea Comitetului Director de Asigurare la Dezastre
- Legea apelor nr. 107/1996.
- Ord.comun 638/420/2005 al Ministerului Administrației și Internelor și al Ministerului și Gospodăririi Apelor privind gestionarea situațiilor de urgență generate de inundații, fenomene meteorologice periculoase, accidente la construcții hidrotehnice și poluări accidentale.
- H.G nr. 1286/2004 privind aprobarea Planului general de măsuri preventive pentru evitarea și reducerea efectelor inundațiilor.
- Legea nr. 575/2001 privind aprobarea Planului de amenajare a teritoriului național - Secțiunea a V-a - Zone de risc natural.
- H.G nr.1075/2004 pentru aprobarea Regulamentului privind apărarea împotriva efectelor dezastrelor produse de seisme și/sau alunecări de teren

- H.G nr. 372 din 18/03/2004 pentru aprobarea Programului Național de Management al Riscului Seismic
- Ordinul comun nr. 1995/1160/2005 al Ministerului Transporturilor, Construcțiilor și Turismului și al Ministerului Administrației și Internelor pentru aprobarea Regulamentului privind prevenirea și gestionarea situațiilor de urgență specifice riscului la cutremure și/sau alunecări de teren
- H.G nr. 372 din 18/03/2004 pentru aprobarea Programului Național de Management al Riscului Seismic.
- H.G nr. 95/2003 privind controlul activităților care prezintă pericole de accidente majore în care sunt implicate substanțe periculoase.
- Ordinul MAI nr. 735/2005 privind evidența, gestionarea, depozitarea și distribuirea ajutoarelor interne și internaționale destinate populației în situații de urgență
- H.G nr. 1579/2005 pentru aprobarea Statutului personalului voluntar din serviciile de urgență voluntare
- Ordinul MAI nr. 1134 din 13 ianuarie 2006 pentru aprobarea Regulamentului privind planificarea, pregătirea, organizarea, desfășurarea și conducerea acțiunilor de intervenție ale serviciilor de urgență profesionale.
- Ordinul MAI nr. 1494/2006 pentru aprobarea normelor tehnice privind organizarea și funcționarea taberelor pentru sinistrați în situații de urgență
- Ordin comun MAI/MAPDR nr.1475/551/2006 pentru aprobarea Regulamentului pentru monitorizarea și gestionarea riscurilor cauzate de caderile de grindina și seceta severă, regulamentul privind gestionarea situațiilor de urgență în domeniul fitosanitar – invazii ale agenților de daunare și contaminare a culturilor agricole cu produse de uz fitosanitar, regulamentul privind gestionarea situațiilor de urgență ca urmare a incendiilor de pădure.

Capitolul I. CARACTERISTICILE UNITĂȚII ADMINISTRATIV – TERITORIALE

1.1 Amplasarea geografică și relief

Cisnădie este așezată în partea de sud a județului Sibiu, la o altitudine medie de 455 m, pe Valea Cisnădioarei. Are în componența sa localitatea Cisnădioara ce se află la 3,5 km vest de orașul Cisnădie și la o distanță de 15 km de Sibiu.



Vecini:

- nord-est - localitatea Șelimbăr și localitatea Bungard
- est - localitatea Veștem și localitatea Mohu
- sud - localitatea Sadu și localitatea Căinenii Mici
- vest - municipiul Sibiu, localitatea Rășinari și localitatea Râul Sadului
- nord - vest - municipiul Sibiu

1.1.1 Suprafața

Suprafața totală a UAT Cisnădie este de 13.858,3 ha din care 1433,3 de ha intravilan, și 12.425 ha extravilan. Intravilanul UAT Cisnădie se împarte în trei zone: orașul Cisnădie cu o suprafață de 1042,3 ha, localitatea Cisădioara cu o suprafață de 310,7 ha și 81 ha Cartierul Arhitecților.

Este așezat într-o depresiune la poalele dealului Măgura (1.305 m), într-o zonă înconjurată de păduri și livezi, la contactul morfologic și structural al podișului Transilvaniei cu munții Cindrel, în imediata apropiere a orașului Sibiu, orașul Cisnădie beneficiind din plin de avantajele sale geografice. Pe latura sudică a depresiunii Sibiului, la contactul cu muntele se desfășoară un relief colinar, dezvoltat pe roci neconsolidate, impus în peisaj printr-un ansamblu de culmi (gruiuri) prelungi, din care, în apropierea contactului cu muntele se ridică proeminente de peste 550 m: Dealul Cucului (589 m), Dealul Cisnădiei (557 m) etc. Graiurile piemontane se prelungesc, terminându-se în partea joasă a depresiunii cu o serie de vechi cornuri piemontane, terase și lunci, favorabile așezărilor omenești.

1.1.2 Rețeaua hidrografică

Rețeaua hidrografică este reprezentată de râul Cibin și afluenții lui, orașul Cisnădie fiind străbătut de pârâul Cisnădie (Valea Argintului) cu afluentul său pârâul Ursului.

1.1.3 Clima

Datorită reliefului și poziției sale geografice zona orașului Cisnădie se caracterizează printr-o temperatură medie anuală de 8°C, media lunii iulie fiind de 19,4°C, iar cea a lunii ianuarie de - 4,2°C, specifice unui climat temperat-continental. În depresiune se înregistrează și frecvente inversiuni termice puse în evidență de observațiile de la stațiile meteorologice Sibiu și Păltiniș. Cantitatea medie anuală de precipitații este între 600-700 mm. Aproximativ 70% din cantitatea totală de precipitații cade în sezonul cald, cea mai ploioasă fiind luna iunie cu 107,6 mm. Cele mai puține precipitații cad în luna februarie (26,8 mm) de 4 ori mai puține decât în luna iunie. Primele ninsori apar în a doua jumătate a lunii octombrie, iar ultimele la începutul lunii aprilie. Durata medie a intervalului posibil de ninsoare este de

115 - 120 de zile. Din acest interval sunt în medie numai 28 - 30 de zile de ninsoare, iar stratul de zăpada persistă în medie de 55-50 de zile, durata maximă depășind cu puțin 100 de zile. Deoarece în zona Cisnădiei viscoalele se fac foarte rar simțite, zăpada nu este spulberată și se depune în strat uniform și persistent. În circulația atmosferică se observă dominația maselor de aer dinspre SE, dinspre culoarul Oltului și NV, situație impusă de relief.

1.1.4 Flora și Fauna

Depresiunea Cisnădiei se include în zona de vegetație a pădurilor de foioase amestecate cu rășinoase, cu predominanță gorunul, care este întâlnit pe cea mai mare parte a dealurilor piemontane, ce se întrepătrunde cu alte specii: fag, carpen, mesteacăn, arțar etc. Odată cu defrișarea stejărișurilor și gorunetelor, pe versanții înclinați și pe terase s-au instalat pajști. În luncile râurilor cresc zăvoaie de sălcii.

Zona Cisnădie-Cisnădioara este puternic marcată de Pădurea Dumbrava (termenul înseamnă în slavona veche „pădure de stejar”) care, prin poziția și importanța sa, trebuie remarcată cu toate componentele: ecologice, peisagistice și turistice. Ea este încorporată practic în prezent în spațiul urban sibian, și reprezintă din punct de vedere silvic două trupuri de pădure:

- un trup de 398 hectare, pe ambele laturi ale șoselei Sibiu Rășinari, până la culoarul liniei electrice de înaltă tensiune Cisnădie-Sadu; acestui trup i se atribuie, în mod curent numele de pădurea „Dumbrava”,

- un trup de 582 hectare, de la linia electrică până în apropierea comunei Poplaca. Flora zonei cuprinde 764 de specii de plante superioare, dintre care 402 sunt plante cu flori (cormofite), la care se adaugă 96 de specii de plante inferioare (talofite).

Fauna specifică zonei temperat-continentale și vecinătății montane, numără câteva specii protejate de lege, cum ar fi ursul brun, lupul, râsul, și păsări ca acvila țipătoare, acvila de munte, șoimul rândunelelor, cocoșul de munte, corbul, barza albă ș.a.

1.1.5 Repere istorice

Ținutul a fost locuit din timpuri foarte îndepărtate, încă din mileniul I î.e.n.. Aici au trăit dacii, apoi romanii care aveau un castru puternic la Boita (caputum stenarum) și drumul spre Apulum care trecea prin apropiere.

În evul mediu populației românești de aici i se adaugă coloniștii germani veniți în sec. al XII-lea și al XIII-lea. Prima mențiune documentară despre o așezare pe locul actual al orașului datează din 1204 - într-un document al regelui Emeric sub denumirea de "Rivetel". Alte date cu privire la localitate, descrisă sub denumirea de "Civitas Gzynoya" apar în anul 1323. Prima atestare scrisă a Cisnădioarei datează din 1223, când regele Andrei al II-lea confirmă o donație făcută.

Gradul de dezvoltare și numărul crescut al locuitorilor face posibil ca în jurul anului 1300 să înceapă construcția unei impunătoare biserici fortificate. Ea a fost ridicată pe temelia unei bazilici realizată în stil romanic, cu un masiv turn spre vest. Odată cu creșterea primejdiei turcești, s-a trecut la fortificarea acestei construcții, dându-i un caracter militar, introducându-se și modificări de stil de la romanic la gotic.

La sfârșitul secolului XVII-lea și începutul secolului XVIII-lea austriei reușesc să pătrundă în Transilvania, să înlăture dominația otomană, pe care o înlocuiesc cu cea habsburgică, mult mai aspră, așa cum va reieși din analiza unor documente.

În 1944 armata sovietică deschide în Cisnădie un lagăr pentru prizonieri iar un an mai târziu începe deportarea sașilor spre lagărele din URSS.

În 1948 toate fabricile textile din Cisnădie se naționalizează și se formează mari întreprinderi textile care atrag forța de muncă din toată țara. Cisnădie este declarat oficial oraș în același an. După 1990 începe privatizarea întreprinderilor textile care duc la o situație socială defavorabilă.

1.1.6 Societatea civilă

Problemele sociale ale unei comunități pot fi abordate cu mult succes de organizații aparținând sectorului neguvernamental care prin activitățile diversificate și devotamentul lor contribuie la îmbunătățirea vieții social-culturale.

Societatea civilă este reprezentată de câteva organizații non-guvernamentale de referință pentru viața comunității. Acțiunile întreprinse de acestea contribuie din plin la dinamizarea și îmbunătățirea vieții social-culturale și sportive a orașului. Orașe înfrățite cu Cisnădie sunt : Wernigerode din Germania și Chateau-Thierry din Franța. Relațiile privilegiate cu aceste două orașe, schimburile de ordin cultural, economic, turistic și sportiv au constituit baza unei relații de cooperare benefice pentru părțile implicate.

Cele mai cunoscute organizații non-guvernamentale sunt următoarele:

Asociația Chateau-Thierry care favorizează relații privilegiate între cele două orașe.

Asociația Măgura-Cisnădie care are ca și scop promovarea, organizarea și practicarea turismului sportiv, a culturismului și schiului, precum și organizarea de acțiuni de curățare, amenajare și protecție a mediului, întreținere de poteci, cabane, marcaje turistice.

Centrul de Plasament „Tavi Bucur” Cisnădie, activitatea de ajutor umanitar acordată copiilor proveniți din familiile dezorganizate.

Asociația Creștină Umanitară Stanca care oferă ajutor moral și material celor nevoiași, fără a face deosebire de naționalitate, sex, religie, rasă sau orientare politică.

Asociația Umanitară a Handicapaților Fizic Live Cisnădie care sprijină material persoanele cu dizabilități.

SOS Satele Copiilor Cisnădie organizație neguvernamentală cu misiunea de a oferi o familie copiilor care au rămas fără sprijinul parental și de a-i susține și proteja pe cei care risca să-l piardă.

Fundația „Little John” cu scopul de supraveghere, îngrijire, recuperare și educare a copiilor cu dizabilități.

Alte organizații demne de menționat sunt: **Clubul Sportiv Măgura Cisnădie**, **Clubul de Arte Marțiale** și **Clubul Național al Crescătorilor de Canari Roller**.

1.2 Factori ai potențialului economic local

1.2.1 Resurse naturale

Printre resursele naturale cel mai important loc îl ocupă suprafața forestieră bogată. Orașul Cisnădie exploatează o suprafață împădurită de 3.715 ha.

Pădurile de foioase amestecate cu rășinoase cuprind specii ca: gorunul, fagul, carpenul, mesteacănul, arțarul etc.

Pădurile reprezintă sisteme biologice productive care furnizează materia primă necesară industriei lemnului, constituind totodată o importantă sursă de energie.

La aceasta se adaugă resursele hidrografice și anume râul Cibin și afluenții lui, Cisnădie fiind străbătut de pârâul Cisnădie (Valea Argintului) cu afluentul său pârâul Ursului.

De o deosebită importanță științifică, peisagistică și recreativă este rezervația paleontologică. Calcarele de la Cisnădioara, cu o suprafață de 0.9 ha, denumită de localnici și Piatra Broaștei, după forma pe care o are. În lungul pârâului Argint, rezervația cuprinde o faună de fragmente de corali, unele foraminifere, gasteropode, amoniți, belemniti.

1.2 Infrastructura

1.2.1 Infrastructura de transport

Orașul e străbătut de drumurile județene: DJ 106 C (8,8 km) și DJ 106 D (3.2 km).

Drumul care face legătura între Cisnădie și Sibiu, prin Șelimbăr, este Drumul Județean 106 D și apoi Drumul Național 1 (respectiv Drumul European E 15 A), în total 14 km, asfaltat în întregime. Tot pe relația Cisnădie-Sibiu, prin Cisnădioara-Dumbrava

Sibiului trece Drumul Județean 106 C, în total 15 km drum modernizat. Prin Colonia Seviș, tot spre Cisnădie trece Drumul Județean 106 C, reprezentând cea mai scurtă legătura (distanță de 8 km drum asfaltat). Pe relația Cisnădie-Sadu Tâlmăciu trece un drum județean, iar pe relația Cisnădie-Rășinari, prin Cisnădioara trece un drum modernizat.

Pe cale ferată, legătura cu Cisnădie insumează o distanță de aproximativ 10 km. Cu ani în urmă linia er folosită și pentru circulației călătorilor.

1.2.2 Rețele de telecomunicații, comunicații de date și internet

Orașul dispune de o centrală digitală, ceea ce permite acces direct la rețeaua internațională. Lungimea totală a rețelei de telefonie este de aproximativ 30 km.

Întreaga zonă este acoperită de operatorii de telefonie mobilă. Datorită firmelor specializate care oferă servicii de conectare și comunicare, există posibilitatea conectării la rețeaua de INTERNET./WIRELLES.

1.2.3 Infrastructura tehnico-edilitară

Lungimea totală a rețelei de distribuție a apei potabile este de 57 km, iar lungimea totală a conductelor de canalizare este de 38 km. Lungimea totală a rețelelor de distribuție de gaz metan este de 43,8 km și cea a rețelei electrice de 29,61 km.

Sistemul de alimentare cu apă și canalizare necesită lucrări de reabilitare și modernizare.

1.2.4 Infrastructura educațională

I. Unități de învățământ de stat

Nr. crt.	Unitatea de învățământ cu personalitate juridică	Nivelul de învățământ	Structuri aferente	Nivelul de învățământ
1.	Liceul Teoretic „Gustav Gundisch” Cisnădie	PRI, GIM, LIC TEO	-	-
2.	Liceul Tehnologic Cisnădie	PRI, GIM, LIC TEH	Grădinița cu Program Normal nr. 1 Cisnădie	PRE
			Grădinița cu Program Prelungit nr. 6	PRE
3.	Școala Gimnazială nr. 2 Cisnădie	PRI, GIM	Grădinița cu Program Prelungit nr. 7 Cisnădie	PRE
4.	Școala Gimnazială nr. 3 Cisnădie	PRI, GIM	Grădinița cu Program Prelungit nr. 4 Cisnădie	PRE

II. Unități de învățământ particulare acreditate/autorizate:

Nr. crt.	Denumirea unității cu personalitate juridică	Denumirea unității de învățământ	Nivelul de învățământ
1.	Biserica Creștină după Evanghelie	Grădinița cu program normal „Havila”	PRE
2.	Asociația Kidz Academy	Grădinița cu program și program prelungit „Kidz Academy” Cisnădie	PRE
3.	Grădinița Eri	Grădinița cu program și program normal „Eri” Cisnădie	PRE
4.	Arhiepiscopia Ortodoxa Română Sibiu	Grădinița cu program și program prelungit „Sf. Nicolae” Cisnădie	PRE

III. Unitate de învățământ cu finanțare M.E.N.C.S.

Nr. crt.	Denumirea unității de învățământ arondată (AR) - unitate conexă, structură la Palatul Copiilor Sibiu	Adresa unității de învățământ	Nivelul de învățământ
1.	Clubul Elevilor Cisnădie	Oraș Cisnădie, str. Măgurii nr. 93	PRI, GIM

1.2.5 Infrastructura sanitară

Primul spital modern a fost creat în 1950, având 30 de paturi, care s-a extins ulterior până la 120 de paturi. După 1960 s-a ridicat o nouă construcție cu destinație spitalicească, în prezent Spitalul Orașenesc Cisnădie având o capacitate de 88 paturi.

În prezent structura organizatorică a SPITALULUI ORASENESC CISNADIE este următoarea:

SECȚIA MEDICINĂ INTERNĂ	30 PATURI
din care: compartiment cronici	15 paturi
Secția pediatrie	15 paturi
Compartiment neurologie	10 paturi
Compartiment cardiologie	10 paturi
Compartiment obstetrică-ginecologie	4 paturi
Compartiment ATI (postoperator)	3 paturi
Camera de gardă	
TOTAL	72 paturi
Spitalizare de zi (specialități medicale și chirurgicale)	16 paturi

Farmacie:

- Laborator analize medicale;
- Laborator radiologie și imagistică medicală;
- Compartiment de prevenire a infecțiilor asociate asistenței medicale;
- Compartiment evaluare și statistică medicală;
- Cabinet diabet zaharat, nutriție și boli metabolice;
- Cabinet planificare familial;
- Aparat funcțional;

AMBULATORIUL INTEGRAT CU CABINETE ÎN SPECIALITĂȚILE:

- medicina internă;
- chirurgie general;
- obstetrică-ginecologie;
- pediatrie;
- psihiatrie;
- neurologie;
- recuperare medicină fizică și balneologie;
- cardiologie;
- ORL;
- oftamologie;
- sală de gimnastică medicală;
- Laboratoarele deservește atât paturile cât și ambulatoriul integrat.

1.2.6 Infrastructura socială și de cultură

Orașul Cisnădia găzduiește unul dintre cele două instituții cunoscute în plan internațional sub denumirea „**SOS Satele Copiilor**”. Construcția a început în octombrie 1991, iar primii copii au putut să beneficieze de serviciile instituției în februarie 1993.

Acest „sat al copiilor” se compune din 12 căsuțe de tip familial, construite după modelul țărănesc local, în piatră și lemn obișnuit. Șase dintre aceste case sunt grupate în jurul unei curți de joacă, celelalte șase în jurul unui arbore bătrân.

„**SOS Satele Copiilor**” promovează un sistem de instituționalizare a copiilor de tip familial și comunitar, diferit de casele de copii. Astfel, în satul copiilor din Cisnădie funcționează grădiniță, micropoliclinică, casă de vacanță, tabără cu o capacitate de 30 locuri (care deja funcționează de șapte ani, primind serii de câte 30 copii pe perioade de 10 zile, din cele 42 de județe ale țării, în mod absolut gratuit). La Cisnădie a fost cumpărată o casă pentru tinerii care depășesc vârsta admisă pentru internare în satul copiilor, unde sunt cazați foștii interni pe perioada continuării studiilor, sau până la găsirea unui loc de muncă.

De asemenea în orașul Cisnădie în domeniul protecției copilului mai există Casa de Copii Littel John`s Cisnădioara și Centru de zi ”Arca lui Noe,,,

Casa de Cultură, a fost reabilitată și redată în folosință în anul 2017. Sala de spectacole, cu 350 locuri, este modernizată prin lumini de scenă și decoruri proprii, existând și opțiunea cinematografică prin prezența ecranului de cinema și aparatului de proiectie.

De asemenea biblioteca a fost redeschisă, în cadrul ei desfășurându-și activitatea o filială a bibliotecii ASTRA Sibiu. Clubul Elevilor găzduiește activități în diferite cercuri în domeniul artistic. Dotarea clubului constă în 14 ateliere cu bază materială aferentă.

Clubul Elevilor găzduiește activități în diferite cercuri în domeniul artistic. Dotarea clubului constă în 14 ateliere cu bază materială aferentă anilor 1980 completată în perioada 1993-1994 cu 6 calculatoare, achiziționate pentru cercul de informatică. Materialele și achizițiile au fost efectuate prin Inspectoratul Școlar Sibiu, centru financiar fiind Palatul Copiilor Sibiu.

1.2.7 Infrastructura pentru turism

Cisnădie și zona înconjurătoare se caracterizează atât printr-o serie de obiective turistice de o importanță deosebită, cât și prin peisaje naturale de o frumusețe incredibilă. Din anul 2018 în conformitate cu prevederile HG. nr. 916 din 15 noiembrie 2018 localitatea Cisnădie a fost atestată ca și stațiune turistică de interes local.

Peisajul natural oferit de zona montană învecinată, masivul Măgura (1304 m), Valea Cisnădioarei, Valea Sadului, zone foarte pitorești ce oferă condiții naturale deosebite, însă dotările turistice sunt insuficiente.

Ca și obiective de prim rang, în Cisnădie se pot vizita Biserica Evanghelică și Muzeul Textil.

Având hramul Sf. Walpurga, **Biserica Evanghelică** a fost ridicată la începutul sec. al XIII-lea, inițial ca o bazilică romanică cu trei nave. Datorită numeroaselor transformări și-a pierdut aspectul romanic, doar baza rămânând nemodificată. Biserica a fost amintită pentru prima dată în 1349. În a doua jumătate a sec. XV și în prima jumătate a sec. XVI a fost transformată în stil gotic.

Muzeul Textil este adăpostit într-o clădire care este ea însăși un monument de arhitectură. În 5 săli se găsesc piese legate de istoria țesutului, meșteșugului practicat de localnici, încă din sec. al XV-lea. Sunt expuse steagurile breslei postăvarilor, darac cu discuri pentru scărământat lâna, dispozitiv de scărământat lâna tip leagăn, selfactor, război de țesut original, urzitor cu stelaj pentru țevi, dispozitiv de răsucit pe țevi, documente, utilaje manuale folosite la prelucrarea lânii, pecum și exponate ale întreprinderii cu profil textil din oraș.

Cisnădioara prezintă și ea turiștilor câteva obiective demne de vizitat.

Cetatea cu bazilica în stil romanic de pe dealul Sf. Mihail este unul dintre cele mai reprezentative monumente ale stilului romanic din Transilvania, printre cele mai vechi din aceste părți ale țării. Biserica este atestată documentar la 1223, când Magister Goulinus o donează Mănăstirii cisterciene de la Cârta.

Biserica Romano-Catolică din punct de vedere doctrinar se deosebește de biserica ortodoxă prin următoarele dogme principale: infaibilitatea papei, existența purgatoriului, euharistie realizată cu azima nedospită.

Biserica Evanghelică din Cisnădioara, construită în stil baroc în 1764, înglobează pe latura de vest turnul bisericii anterioare aparținând stilului gotic.

Expoziția Muzeală de Etnografie Cisnădioara a fost organizată în 1971 și etalează piese de textile, ceramică și lemn specifice creației populare săsești din sudul Transilvaniei.

Rezervația naturală - Calcarele de la Cisnădioara sunt unice în țară. Rocile din jurul ei s-au depus în mediul marin în timpul Cretacicului. Depozitele cretaceice se întind pe cca. 1 km² sprijinind cristalinel muntelui Cibinului. Geologic, întâlnim o varietate mare de roci: conglomerate, marne nisipoase, gresii, breccii, etc. Cercetătorii au identificat în cadrul lor o bogată microfaună acvatică: foraminifere, corali, gasteropode, lamelibrauchiade, resturi de pești, moluște. În aceste roci este sculptată stânca cu forma bizară alcătuită din conglomerate și calcare cretaceice.

Înaltă de 3-4 metri, aceasta este rezultatul eroziunii apelor curgătoare a Pârâului Argintului, care într-un timp îndelungat a erodat până la forma de azi. Este declarată monument al naturii datorită formei ei ciudate, cât și prin faptul că fosilele conținute ajută să se reconstituie paleogeografia locurilor, din timpuri îndepărtate.

Întrucât întregul teritoriu al localității Cîsnădioara este declarat zonă turistică, zona s-a constituit ca o atracție pentru doritorii de case de vacanță.

Există o tabără școlară la Cîsnădioara. Tabăra școlară este amplasată la intrarea în localitate venind pe drumul modernizat ce se ramifică din Drumul Județean - 106 A, situându-se la 3 km de Cîsnădie și la 12 km de Sibiu. Se situează între dealuri împădurite de conifere și foioase, la poalele muntelui Măgura. **Capacitate de cazare:** centrul dispune de 80 locuri de cazare, acestea fiind permanente.

Conditii de cazare: cazarea în această locație se face în trei vile, cu camere având 2-6 locuri, încălzire centrală, bai pe hol.

Dotări suplimentare:

- centrul dispune de o cantină unde pot servi masa 100 elevi/serie, iar între mese poate ține loc de club sau discotecă;
- locația are în componența sa un club unde se pot desfășura activități cultural-recreative, jocuri de cabană;
- în incinta taberei este amenajat un teren de sport cu iarbă unde elevii pot juca fotbal și volei;
- se poate organiza discotecă în aer liber pe un platou asfaltat în aflat în fața vilei 1;
- loc special pentru focul de tabără.

Rețeaua bancară care să satisfacă cerințele cetățenilor cunoaște o dezvoltare bună, funcționând pe raza orașului Cîsnădie, unități bancare ca:

Banca Română pentru Dezvoltare, Banca „Transilvania” și C.E.C., Pe raza orașului Cîsnădie sunt amplasate 7 ATM –uri după cum urmează:

- 1 ATM aparținând BCR
- 1 la unitatea CEC Bank,
- 2 la unitatea BT
- 1 la unitatea BRD
- 1 aparținând Alpha Bank
- 2 ATM Unicredit (în incinta magazinului Profi, str. Măgurii nr. 10)

Cîsnădia pe lângă obiectivele de interes public, prezentate mai sus, mai dispune și de alte locuri unde se concentrează un număr însemnat de cetățeni, respectiv:

- 1 centru de informare turistică
- 2 stație PECO.
- 1 piața agroalimentară:
- 1 oficiu poștal
- 1 agenție loto
- 2 casă de schimb valutar,
- 6 agenții de pariuri sportive,
- 2 casa amanet

1.3 POPULAȚIA

Conform Institutului Național de Statistică la data de **01 Iulie a anului 2022** aveau domiciliu în orașul Cîsnădie un număr de **25555** de locuitori.

Populația este repartizată pe diferite profesii și ramuri economice, ponderea desfășurându-și activitatea în industria textilă, a confecțiilor textile, prelucrătoare, construcții, comerț, învățământ și servicii.

CAPITOLUL III-

Analiza riscurilor generatoare de situații de urgență

Orașul Cîsnădie este străbătut de cele două pârauri, Argintului și Ursului, iar localitatea Cîsnădioara de pâraul Argintului care au caracteristicile pâraurilor de munte, cu oscilații mici de debit, și apa puțină în tot timpul anului. Pânza de apă freatică și de infiltrații este situată la diferite niveluri în funcție de natură și adâncimea straturilor permeabile și impermeabile. În general apele freactice sunt

situate la adâncimi sub 5,0m CTN pe straturi de mama sedimentară sau stâncă, maturând depozitele aluvionare de nisipuri prăfoase argiloase și pietrișuri cu nisipuri.

Imediat sub pătura de sol vegetal circulă o pătură de ape de infiltrații provenită din precipitații, care se infiltrează în teren prin crăpăturile ce se crează în perioadele secetoase(terenul este contractil) și circulă la 2-3-mCTN adâncime. Prezența mai ales în zona colinară cu depozite groase argiloase, această pătură de ape superficiale provoacă infiltrații în pivnițele caselor în perioada cu precipitații.

În aval de orașul Cisnădie, nivelul pânzei freatice se află la 1,5m - 2m cu debite substanțiale. Apar ape de infiltrații la adâncimea de 1,5 m CTN inundând adesea subsolurile neprotejate.

În localitatea Cisnădioara, nivelul pânzei freatice apare în această zonă la nivelul apei din rău, fiind direct influențat de acesta. Apar ape de șiroire care vin de pe versanți în perioadele cu precipitații, și care inundă curți le gospodăriilor.

În oraș se produc infiltrații în pivnițele caselor la diferite nivele, numai în perioadele cu precipitații abundente, peste regimul normal.

Seismicitatea în orașul Cisnădie și localitatea componentă Cisnădioara este de 7⁰ în zona "D", având $K_s=0,16$ și $T_c=0,70$.

În intravilanul orașului Cisnădie, zone susceptibile de alunecări de teren se întâlnesc de obicei pe cei doi versanți ai văii Argintului, respectiv pe versantul stâng în zona SOS Satul Copiilor, strada Lungă și fosta fermă avicolă, pe strada Sibiului la ieșirea din oraș, iar pe versantul drept zona "Dealului Grigore" în zona bazinelor de apă și strada Șelimbărului la ieșirea spre Șelimbăr.

În localitatea Cisnădioara zonele susceptibile de alunecări de teren sunt pe drumul spre Sibiu în zona fostelor grajduri Agrocontur și la tabăra de copii a inspectoratului școlar.

Incendiile de pădure au o frecvență redusă (perioada mai - septembrie) și pot fi afectate 2885 ha de pădure.

Pe raza orașului Cisnădie nu au fost semnalate pericole majore de accidente în care să fie implicate substanțe periculoase sau alte substanțe chimice folosite în procesele de producție. Operatorii economici din zona nu folosesc și nu depozitează produse periculoase în cantități mari, nefiind semnalate accidente cu substanțe chimice periculoase.

Lungimea DJ 106C în intravilan este de 2,1 Km și se întinde pe străzile Sibiului, Cindrelul, Cetății, și face legătura cu localitatea Sadu.

Lungimea DJ 106D este de 2,6 Km și se întinde pe străzile Șelimbărului, Cindrelul, Măgurii, și face legătura cu localitatea Cisnădioara.

Rețeaua feroviară Cisnădie - Șelimbăr - Sibiu este folosită ocazional, pentru transport marfă de la și pentru operatorii economici din localitate, dar nu au fost transportate și nu s-au semnalat accidente chimice cu substanțe chimice periculoase.

Orașul Cisnădie dispune de un aeroport civil privat, destinat aeronavelor ultra ușoare și ușoare, cu scop sportiv, turistic și de agrement.

Cel mai apropiat aeroport civil de pasageri este cel din municipiul Sibiu, situat la o distanță de 15 Km.

Accidente majore de poluare a apelor pe pârâurile Argintului și Ursului nu au fost semnalate.

Pe raza orașului Cisnădie și a localității Cisnădioara, nu figurează construcții, instalații și alte amenajări, aflate în stare avansată de degradare, neexistând risc iminent de prăbușire.

De asemenea, pe raza orașului Cisnădie și a localității componente Cisnădioara, nu au fost semnalate căderi de obiecte din atmosfera sau din cosmos.

Având în vedere noul context pandemic privind expunerea la virusul SARS, COVID 19, În conformitate cu HOTĂRÂREA Nr. 557 din 3 august 2016 privind managementul tipurilor de risc, pentru aprobarea repartizării principalelor funcții de sprijin pe care le asigură ministerele, celelalte organe centrale și organizații neguvernamentale privind prevenirea și gestionarea situațiilor de urgență, Direcția de Sănătate Publică gestionează îmbolnăvirile în masă - epidemiile, epizootiile/zoonozele și este implicată alături de celelalte ministere în gestionarea tuturor celorlalte riscuri generatoare de situații de urgență.

Riscul biologic presupune expunerea la bacterii, viruși, ciuperci, alte microorganisme și toxine asociate, reprezentând un potențial pericol pentru sănătatea publică. Apariția de agenți patogeni

contagioși noi - SARS, COVID-19, virusul gripei aviare, virusul gripal AH1N1, dată fiind viteza și amploarea traficului internațional, face posibilă răspândirea pe plan mondial în decurs de câteva ore și declanșarea de noi pandemii. În anul 2021 la nivel național, a fost propusă starea de alertă pentru gestionarea situației generate de pandemia COVID-19. La nivelul județului Sibiu, în conformitate cu Ordinul Prefectului, s-a operaționalizat ca structură de suport decizional, Centrul Județean de Conducere și Coordonare a Intervenției, având reprezentanți din cadrul instituțiilor care au asigurat funcțiile de sprijin în astfel de situații.

Epidemiile sunt caracterizate prin îmbolnăvirea în masă a populației, datorită unor agenți patogeni cum sunt virusii, rickettsiile, bacteriile, fungii și protozoarele. Cele mai grave maladii sunt transmise de agenți purtători precum țânțarii (malaria, febra galbenă), musca țețe (boala somnului), puricii, păduchii (tifosul exantematic).

Măsuri preventive:

- vaccinarea;
- educarea populației;
- păstrarea igienei în școală, colectivități și în familie;
- izolarea focarelor de declanșare a epidemiilor;
- combaterea agenților purtători.

Sursele potențiale de izbucnire a unor epidemii, zone locuite paupere, spitale, laboratoare de analiză medicale și colonii.

În ultimii 20 de ani, în zona de competență, nu au fost semnalate incendii care să prezinte risc major.

De asemenea nu a fost descoperită muniție neexplodată de foarte mult timp. Riscuri biologice cu privire la izbucnirea unor epizootii nu au fost semnalate recent.

În apropierea localității, nu sunt zone geografice denumite zone de risc crescut, legate de infrastructură și în construcții.

În conformitate cu prevederile HG. Nr. 563/2022 pentru constituirea, organizarea și funcționare Comitetului interministerial privind schimbările climatice și prevederile HG. Nr.1076/2021, pentru aprobarea Planului Integrat în domeniul energiei și schimbărilor climatice 2021-2030, la nivelul orașului Cisnădie în anul 2023 va fi adoptată o hotărâre de consiliu local care va reglementa atribuțiile Comitetului Local pentru Situații de Urgențe Cisnădie, privind adaptarea locală la schimbările climatice.

Capitolul IV.

Acoperirea riscurilor.

Concepția desfășurării acțiunilor de protecție - intervenție:

Înștiințarea, avertizarea, pre alarmarea și alarmarea se realizează în scopul evitării surprinderii și a luării de măsuri privind adăpostirea populației, protecției bunurilor materiale, precum și pentru limitarea efectelor dezastrelor, atacurilor din aer și ale acțiunilor militare.

Avertizarea constă în aducerea la cunoștință populației a informațiilor despre iminența producerii sau producerea unor dezastre și se realizează de către autoritățile administrației publice centrale sau locale, după caz, prin mijloacele de avertizare specifice, pe baza înștiințării de la structurile abilitate.

Prealarmarea reprezintă activitatea de transmitere către autoritățile publice centrale și locale a mesajelor/ semnalelor/ informațiilor despre probabilitatea producerii unor dezastre sau atacurilor din aer. Prealarmarea se realizează de către Inspectoratul General pentru Situații de Urgență și de către Serviciile de urgență profesionale, după caz, pe baza informațiilor de la Statul Major al Forțelor Aeriene, și de la structurile specializate din cadrul categoriilor de forțe armate, pe baza planurilor de cooperare întocmite în acest sens, precum și de la structurile care monitorizează sursele de risc.

Alarmarea populației reprezintă activitatea de transmitere a mesajelor despre iminența producerii unor dezastre sau atac aerian și se realizează de către autoritățile publice centrale sau locale, după caz, prin mijloace specifice de alarmare, pe baza înștiințării de la structurile abilitate. În cazul producerii unor dezastre, folosirea mijloacelor de alarmare se realizează cu aprobarea prefectului, primarului orașului Cisnădie sau operatorului economic implicat, după caz, sau a împuterniciților acestora. Folosirea mijloacelor tehnice de alarmare în alte scopuri decât cele pentru care sunt destinate este interzisă. Sistemul de înștiințare, avertizare și alarmare la localități, instituții publice și operatori economici se verifică periodic prin executarea de antrenamente și exerciții.

Prealarma aeriană, reprezintă situația în care se iau măsuri pentru prevenirea organelor autorităților administrației locale, a garnizoanei militare, instituțiilor publice, operatorilor economici despre posibilitatea atacurilor din aer potrivit schemei cu organizarea și asigurarea înștiințării.

Alarma aeriană, reprezintă situația de protecție civilă la care se încetează activitatea publică; angajații și ceilalți cetățeni se adăpostesc, se opresc activitățile de producție cu excepția unor unități de transport feroviar, de telecomunicații, secțiilor de producție, instalațiilor, agregatelor a căror funcționare nu poate fi întreruptă, precum și exploatărilor miniere (unde activitatea se desfășoară în subteran). Pe timp de noapte se aplică regimul de camuflare al luminilor.

Alarma la dezastre, reprezintă situația de protecție civilă care se introduce în cazul iminenței sau producerii unor dezastre pentru limitarea urmărilor acestora și punerea în aplicare a planurilor special întocmite în acest scop.

La încetarea alarmei aeriene se reiau activitățile publice și de producție, în funcție de evoluția situației aeriene și de stadiul acțiunilor de limitare și înlăturare a urmărilor atacurilor aeriene.

Înștiințarea Comitetului local pentru situații de urgență despre introducerea prealarmei aeriene, alarmei aeriene, alarmei la dezastre și încetarea alarmei aeriene se asigură de către Inspectoratul pentru Situații de Urgență al Județului Sibiu pentru recepționarea mesajelor speciale de protecție civilă, mobilizare și alarmă de luptă.

Înștiințarea Comitetului local pentru situații de urgență al orașului Cisnădie, se asigură și prin recepționarea mesajelor transmise prin:

rețeaua națională de radio și TV

mijloace de transmisiuni cu fir, folosind sistemul național telefonie mobilă

Alarmarea cetățenilor și salariaților, operatorilor economici și instituțiilor din oraș se execută prin folosirea sistemului centralizat de alarmare, compus din:

4 sirene electrice instalate astfel:

- * sirena nr 1 - str.Cindrelului bl. 55 - alarmare Protecție Civilă
- * sirena nr 2 - str.Țesătorilor Școala nr 2 - alarmare Protecție Civilă
- * sirena nr 3 - str.Stejarului bl. 5 - alarmare Protecție Civilă
- * sirena nr 4 - str Cetății nr 1-3 Biserica Evanghelică C.A alarmare incendii

5 Clopote (folosite în cazul în care nu există alimentare cu energie electrică)

- * Clopot biserica Evanghelică CA. Cisnădioara
- * Clopot biserica Ortodoxă Cisnădioara
- * Clopot biserica Ortodoxă str Țesătorilor nr. 10
- * Clopot biserica Ortodoxă str Măgurii nr. 100
- * Clopot biserica Evanghelică CA. str Cetății nr. 1-3

Sistemele și mijloacele de alarmare electrice vor intra în funcțiune în 2-3 min. de la primirea mesajului de alarmare.

Pentru alarmarea populației semnalele de alarmă sunt:

Alarma la dezastre - 5 sunete a 16 secunde fiecare, cu pauza de 10 secunde între ele (pentru inundații, alunecări de teren, incendii de mari proporții, N.B.C, etc). Încetarea alarmei - sunet continuu cu durată de 2 minute.

În elaborarea concepției de desfășurare a acțiunilor de protecție - intervenție se au în vedere următoarele:

- stabilirea etapelor și fazelor de intervenție, în funcție de evoluția probabilă a situațiilor de urgență;
- definirea obiectivelor, crearea de scenarii la condițiile viitoare, selectarea cursului optim de acțiune;
- stabilirea dispozitivului de intervenție, luarea deciziilor și transmiterea acestora la structurile proprii și celor de cooperare.

Evitarea manifestării riscurilor, reducerea frecvenței de producere ori limitarea consecințelor lor se realizează prin următoarele acțiuni:

- monitorizarea permanentă a parametrilor meteo și hidrografici și transmiterea datelor la autoritățile competente;
- informarea populației asupra pericolelor și asupra comportamentului de adoptat în cazul manifestării unui pericol;
- exerciții și aplicații.

Activitățile preventive planificate, organizate și desfășurate în scopul acoperirii riscurilor sunt: controale și inspecții de prevenire;

- informare preventivă;
- pregătirea populației;
- alte forme.

Monitorizarea, evidența, gestionarea și evaluarea riscurilor, organizarea și desfășurarea intervenției la producerea unor tipuri de risc pe teritoriul orașului, revine Comitetului Local pentru Situații de Urgență Cisnădie, centrului operativ cu activitate temporară și inspectorului de protecție civilă din cadrul comisiei locale și a consultantilor tehnici.

La nivelul Comitetului Județean pentru Situații de Urgență, a inspectoratului pentru Situații de urgență Județean și a comitetelor locale pentru situații de urgență s-a stabilit un flux informațional decizional pentru informare și raportare a situațiilor de risc produse pe teritoriul de competență în conformitate cu fluxul stabilit la nivel național.

La nivelul oraşului Cisnădie, organizarea, conducerea și desfășurarea intervențiilor revine în exclusivitate C.L.S.U. Cisnădie. În situațiile 112 care apar anumite tipuri de dezastru sau incendii se apelează la Serviciul Voluntar pentru Situații de Urgență Cisnădie, sau dacă este nevoie la Inspectoratul pentru Situații de Urgență al județului Sibiu.

Pentru tipurile de riscuri, la nivelul oraşului Cisnădie, intervențiile se vor executa cu următoarele mijloace tehnice, materiale și forțe:

- Autospecială intervenție Mercedes 1118	- 1 buc
- Autocisternă 15 mc.	- 1 buc
- Motopompă evacuat apă	- 2 buc
- Pompă submersibilă	- 1 buc
- Pompă manuală	- 1 buc
- Autovehicul de transport persoane	- 1 buc
- Autobuz transport persoane	- 1 buc
- Tractor cu remorcă	- 1 buc
- Autobasculantă 16 t	- 1 buc
- Autoutilitară W 245	- 1 buc
- Încărcător frontal	- 1 buc
- Autoturism teren 4x4	- 1 buc
- Cilindru compactor	- 1 buc
- Excavator	- 1 buc
- Buldoexcavator	- 1 buc
- Diverse unelte pentru intervenții	- 160 buc
- Saci cu nisip	- 250 buc

Resurse umane:

- Serviciul Voluntar pentru Situații de Urgență Cisnădie	21 persoane
- Serviciul de Poliție Locală a Oraşului Cisnădie	12 persoane

Desfășurarea intervențiilor cuprinde următoarele operațiuni principale:

- alertarea și alarmarea unităților și a subunităților de intervenție din subordinea C.S.U.J;
- informarea factorilor de conducere asupra situației create (C.L.S.U. Cisnădie, L.S.U.J Sibiu, C.S.U.J. Sibiu);
- deplasarea cu mijloacele tehnice din dotare și cu personalul de intervenție la locul intervenției;
- amplasarea mijloacelor de intervenție, realizarea dispozitivului de intervenție și intrarea în acțiune a forțelor de intervenție;
- transmiterea dispozițiilor preliminare
- recunoașterea, analiza situației, luarea deciziilor și emiterea ordinelor de intervenție;
- evacuarea, salvarea și/sau protejarea persoanelor, animalelor și bunurilor;
- adaptarea dispozitivului de intervenție la situația concretă;
- localizarea și limitarea efectelor evenimentului;
- înlăturarea unor efecte negative ale evenimentului;
- regruparea forțelor și a mijloacelor după îndeplinirea misiunii;
- stabilirea cauzelor producerii evenimentului, și a condițiilor care au favorizat evoluția acestuia;
- întocmirea procesului verbal de intervenție și a raportului de intervenție;
- retragerea forțelor și mijloacelor de intervenție de la locul acțiunii;
- restabilirea capacității de intervenție;
- transmiterea raportului de sinteză la Centrul Operațional L.S.U.J. Sibiu și C.S.U.J.Sibiu
- analiza intervențiilor și evidențierea măsurilor de prevenire necesare.

În funcție de natura, amploarea și de evoluția evenimentului, intervențiile serviciilor profesionale pentru situate de urgență sunt organizate astfel:

- urgența I asigurată de garda de intervenție a subunității în raionul afectat;
- urgența a - II-a asigurată de subunitățile inspectoratului județean pentru situate de urgență;

- urgenta a - III-a asigurată de două sau mai multe unități limitrofe;
- urgenta a - IV-a asigurată prin grupări operative, dislocate la ordinal inspectorului general al Inspectoratului General pentru Situații de Urgență, în cazul unor intervenții de amploare și de lungă durată.

Pregătirea forțelor de intervenție se realizează în cadrul instituțiilor abilitate prin lege, pe baza unor programe adecvate avizate de Inspectoratul Județean pentru Situații de Urgență Sibiu și aprobate de Comitetul Județean pentru Situații de Urgență Sibiu.

C.L.S.U. Cisnădie și conducerile operatorilor economici și instituțiilor publice au obligația de a asigura :

- cunoașterea de către forțele destinate intervenției, precum și de către populație a modalităților de acțiune conform planurilor aprobate de analiza și acoperire a riscurilor.

- alarmarea populației despre pericolul iminent al producerii unui anumit tip de dezastru se execută potrivit schemelor de înștiințare și alarmare din cadrul planurilor de protecție și intervenție întocmite pe tipuri de dezastru.

- pregătirea organelor de conducere, Serviciului Voluntar pentru Situații de Urgență Cisnădie și a populației privind modul de comportare și acțiune, în raport cu natura riscurilor care se pot produce pe teritoriul orașului.

- asigurarea serviciului de permanență la sediul Primăriei Cisnădie.

- asigurarea schimbului reciproc de date și informații cu unitățile militare.

Inspectoratul de Poliție Județean, Inspectoratul de Jandarmi Județean și alte organe administrative - teritoriale, cu comitetele județene și comitetele locale pentru situații de urgență.

Logistica acțiunilor

Sistemul forțelor și mijloacelor de intervenție în cazul producerii unei situații de urgență se stabilește prin planurile de apărare specifice elaborate, potrivit legii, de autoritățile publice, societatea civilă și operatorii economici cu atribuții în acest domeniu, conform regulamentelor privind prevenirea și gestionarea situațiilor de urgență specifice tipurilor de riscuri.

Forțele și mijloacele de intervenție se organizează, se stabilesc și se pregătesc din timp și acționează conform sarcinilor stabilite prin planurile de apărare.

Logistica acțiunilor de pregătire teoretică și practică, de prevenire și gestionare a situației de urgență specifice se asigură de autoritățile, instituțiile și operatorii economici cu atribuții în domeniu, în raport de răspunderi, măsuri și resurse necesare.

**INIȚIATOR,
PRIMAR,
GHEORGHE HUJA**





ROMÂNIA
JUDEȚUL SIBIU
PRIMĂRIA ORAȘULUI CISNĂDIE

P-ta Revoluției nr. 1, cod 555300
Tel. 0269/561.147, 0269/561.005, fax 0269/561.012
<http://www.cisnadie.ro>, e-mail: primarie@cisnadie.ro

Serviciul Voluntar pentru Situații de Urgență
Nr. 4187/22.02.2023

REFERAT DE APROBARE

privind aprobarea Planului de Analiză și Acoperire a Riscurilor în domeniul protecției civile pe teritoriul administrativ al Orașului Cisnădie și al localității componente Cisnădioara

Având în vedere:

- Legii nr. 307 din 2006 privind apărarea împotriva incendiilor;
- O.U.G. nr. 21/2004 privind Sistemul Național de Management al Situațiilor de Urgență;
- O.M.A.I. nr. 163 din 2007 pentru aprobarea normelor generale de apărare împotriva incendiilor;
- Legii nr. 481/2004 privind protecția civilă, cu modificările și completările ulterioare;
- O.M.A.I. nr. 132/29.01.2007 secțiunea 2, art. 6 alin. 1, pentru aprobarea Metodologiei de elaborare a Planului de Analiză și acoperire a Riscurilor și a Structurii-cadru a Planului de Analiză și Acoperire a Riscurilor.
- Ordinul nr. 75/2019 pentru aprobarea Criteriilor de performanță privind constituirea, încadrarea și dotarea serviciilor voluntare și a serviciilor private pentru situații de urgență;
- H.G.R. nr. 642/2005 pentru aprobarea „Criteriilor de clasificare a unităților administrativ- teritoriale, instituțiilor publice și operatorilor economici din punct de vedere al protecției civile, în funcție de tipurile de riscuri specifice”;

În temeiul art. 129, alin. (4), lit. d), din Ordonanța de urgență nr. 57/2019 privind Codul Administrativ.

În baza prevederilor art. 136 alin 1 din Ordonanța de urgență nr. 57/2019 privind Codul Administrativ consider necesară și oportună emiterea unei hotărâri de consiliu privind aprobarea Planului de Analiză și Acoperire a Riscurilor în domeniul Protecției Civile pe teritoriul administrativ al orașului Cisnădie și a localității componente Cisnădioara pentru anul 2023.

PRIMAR,
GHEORGHE HUIJ





ROMÂNIA
JUDEȚUL SIBIU
PRIMĂRIA ORAȘULUI CISNĂDIE

P-ța Revoluției nr. 1, cod 555300
Tel. 0269/561.147, 0269/561.005, fax 0269/561.012
<http://www.cisnadia.ro>, e-mail: primarie@cisnadia.ro

Serviciul Voluntar pentru Situații de Urgență
Nr. 4188/22.02.2023



RAPORT DE SPECIALITATE
privind aprobarea Planului de Analiză și Acoperire a Riscurilor în domeniul protecției
civile pe teritoriul administrativ al Orașului Cisnădie și al localității componente
Cisnădioara

Având în vedere:

- Legii nr. 307 din 2006 privind apărarea împotriva incendiilor;
- O.U.G. nr. 21/2004 privind Sistemul Național de Management al Situațiilor de Urgență;
- O.M.A.I. nr. 163 din 2007 pentru aprobarea normelor generale de apărare împotriva incendiilor;
- Legii nr. 481/2004 privind protecția civilă, cu modificările și completările ulterioare;
- O.M.A.I. nr. 132/29.01.2007 secțiunea 2, art. 6 alin. 1, pentru aprobarea Metodologiei de elaborare a Planului de Analiză și acoperire a Riscurilor și a Structurii-cadru a Planului de Analiză și Acoperire a Riscurilor.
- Ordinul nr. 75/2019 pentru aprobarea Criteriilor de performanță privind constituirea, încadrarea și dotarea serviciilor voluntare și a serviciilor private pentru situații de urgență;
- H.G.R. nr. 642/2005 pentru aprobarea „Criteriilor de clasificare a unităților administrativ- teritoriale, instituțiilor publice și operatorilor economici din punct de vedere al protecției civile, în funcție de tipurile de riscuri specifice”;

În temeiul art. 129, alin. (4), lit. d), din Ordonanța de urgență nr. 57/2019 privind Codul Administrativ.

Având în vedere toate cele menționate precum și modificările legislative în domeniu, se impune adoptarea unei hotărâri de consiliu pentru aprobarea Planului de Analiză și Acoperire a Riscurilor în domeniul Protecției Civile pe teritoriul administrativ al orașului Cisnădie și a localității componente Cisnădioara pentru anul 2023 conform anexei care face parte integrată din prezentul raport.

Șef Serviciul Voluntar pentru Situații de Urgență.
Mircea Lunca

Red./Dact. LM

P L A N U L

DE ANALIZĂ ȘI ACOPERIRE A RISCURILOR

AL ORAȘULUI CISNĂDIE

CISNĂDIE 2023

DISPOZIȚII GENERALE

Secțiunea 1 - Definiție, scop, obiective

Definiție

Planul de analiză și acoperire a riscurilor, denumit în continuare PAAR, **cuprinde riscurile potențiale identificate la nivelul unităților administrativ - teritoriale, măsurile, acțiunile și resursele necesare pentru managementul riscurilor respective.**

Scop

Scopurile PAAR sunt acelea **de a asigura cunoașterea sarcinilor și atribuțiilor ce le revin autoritatilor și agenților economici premergător, pe timpul și după apariția unei situații de urgență**, de a crea un cadru unitar și coerent de acțiune pentru prevenirea și gestionarea riscurilor generatoare de situații de urgență și de a asigura un răspuns optim în caz de urgență, adecvat fiecărui tip de risc identificat.

Obiectivele :

- a) asigurarea prevenirii riscurilor generatoare de situații de urgență**, prin evitarea manifestării acestora, reducerea frecvenței de producere ori limitarea consecințelor lor, în baza concluziilor rezultate în urma identificării și evaluării tipurilor de risc, conform schemei cu riscurile teritoriale;
- b) amplasarea și dimensionarea unităților operative și a celorlalte forțe** destinate asigurării funcțiilor de sprijin privind prevenirea și gestionarea situațiilor de urgență;
- c) stabilirea concepției de intervenție în situații de urgență și elaborarea planurilor operative;**
- d) alocarea și optimizarea forțelor și mijloacelor necesare prevenirii și gestionării situațiilor de urgență.**

Secțiunea 2 - Actele normative de referință care au stat la baza întocmirii prezentului P.A.A.R. sunt următoarele :

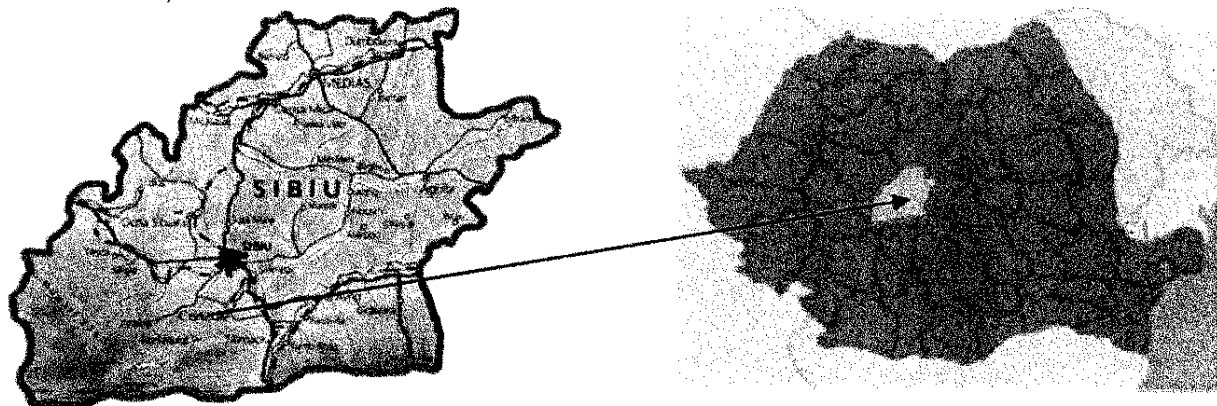
- Legea nr. 481/2004 modificată și completată cu Legea nr. 212/2006 privind protecția civilă.
- Legea nr. 307/2006 privind apărarea împotriva incendiilor .
- Ordinul MAI nr. 132/2007 pentru aprobarea Metodologiei de elaborare a Planului de analiză și acoperire a riscurilor și a Structurii-cadru a Planului de analiză și acoperire a riscurilor
- Ordinul MAI nr. 1184/2006 pentru aprobarea Normelor privind organizarea și asigurarea activității de evacuare în situații de urgență.
- Ordonanța de Urgență nr. 21 din 15 aprilie 2004 privind Sistemul Național de Management al Situațiilor de Urgență.
- H.G nr. 1489/2004 privind organizarea și funcționarea Comitetului Național pentru Situații de Urgență.
- H.G nr. 1492/9 septembrie 2004 privind principiile de organizare, funcționarea și atribuțiile serviciilor de urgență profesionale.
- H.G nr. 2288/2004 pentru aprobarea repartizării principalelor funcții de sprijin pe care le asigură ministerele, celelalte organe centrale și organizațiile neguvernamentale privind prevenirea și gestionarea situațiilor de urgență.
- Ordinul MAI nr. 886 din 30 septembrie 2005 pentru aprobarea Normelor tehnice privind Sistemul național integrat de înștiințare, avertizare și alarmare a populației.
- H.G nr. 1669/2005 privind constituirea și funcționarea Comitetului Director de Asigurare la Dezastre
- Legea apelor nr. 107/1996.
- Ord.comun 638/420/2005 al Ministerului Administrației și Internelor și al Ministerului și Gospodăririi Apelor privind gestionarea situațiilor de urgență generate de inundații, fenomene meteorologice periculoase, accidente la construcții hidrotehnice și poluări accidentale.
- H.G nr. 1286/2004 privind aprobarea Planului general de măsuri preventive pentru evitarea și reducerea efectelor inundațiilor.
- Legea nr. 575/2001 privind aprobarea Planului de amenajare a teritoriului național - Secțiunea a V-a - Zone de risc natural.
- H.G nr.1075/2004 pentru aprobarea Regulamentului privind apărarea împotriva efectelor dezastrelor produse de seisme și/sau alunecări de teren

- H.G nr. 372 din 18/03/2004 pentru aprobarea Programului Național de Management al Riscului Seismic
- Ordinul comun nr. 1995/1160/2005 al Ministerului Transporturilor, Construcțiilor și Turismului și al Ministerului Administrației și Internelor pentru aprobarea Regulamentului privind prevenirea și gestionarea situațiilor de urgență specifice riscului la cutremure și/sau alunecări de teren
- H.G nr. 372 din 18/03/2004 pentru aprobarea Programului Național de Management al Riscului Seismic.
- H.G nr. 95/2003 privind controlul activităților care prezintă pericole de accidente majore în care sunt implicate substanțe periculoase.
- Ordinul MAI nr. 735/2005 privind evidența, gestionarea, depozitarea și distribuirea ajutoarelor interne și internaționale destinate populației în situații de urgență
- H.G nr. 1579/2005 pentru aprobarea Statutului personalului voluntar din serviciile de urgență voluntare
- Ordinul MAI nr. 1134 din 13 ianuarie 2006 pentru aprobarea Regulamentului privind planificarea, pregătirea, organizarea, desfășurarea și conducerea acțiunilor de intervenție ale serviciilor de urgență profesionale.
- Ordinul MAI nr. 1494/2006 pentru aprobarea normelor tehnice privind organizarea și funcționarea taberelor pentru sinistrați în situații de urgență
- Ordin comun MAI/MAPDR nr.1475/551/2006 pentru aprobarea Regulamentului pentru monitorizarea și gestionarea riscurilor cauzate de caderile de grindina și seceta severă, regulamentul privind gestionarea situațiilor de urgență în domeniul fitosanitar – invazii ale agenților de daunare și contaminare a culturilor agricole cu produse de uz fitosanitar, regulamentul privind gestionarea situațiilor de urgență ca urmare a incendiilor de pădure.

Capitolul I. CARACTERISTICILE UNITĂȚII ADMINISTRATIV – TERITORIALE

1.1 Amplasarea geografică și relief

Cisnădie este așezată în partea de sud a județului Sibiu, la o altitudine medie de 455 m, pe Valea Cisnădioarei. Are în componența sa localitatea Cisnădioara ce se află la 3,5 km vest de orașul Cisnădie și la o distanță de 15 km de Sibiu.



Vecini:

- nord-est - localitatea Șelimbăr și localitatea Bungard
- est - localitatea Veștem și localitatea Mohu
- sud - localitatea Sadu și localitatea Căinenii Mici
- vest - municipiul Sibiu, localitatea Rășinari și localitatea Râul Sadului
- nord - vest - municipiul Sibiu

1.1.1 Suprafața

Suprafața totală a UAT Cisnădie este de 13.858,3 ha din care 1433,3 de ha intravilan, și 12.425 ha extravilan. Intravilanul UAT Cisnădie se împarte în trei zone: orașul Cisnădie cu o suprafață de 1042,3 ha, localitatea Cisnădioara cu o suprafață de 310,7 ha și 81 ha Cartierul Arhitecților.

Este așezat într-o depresiune la poalele dealului Măgura (1.305 m), într-o zonă înconjurată de păduri și livezi, la contactul morfologic și structural al podișului Transilvaniei cu munții Cindrel, în imediata apropiere a orașului Sibiu, orașul Cisnădie beneficiind din plin de avantajele sale geografice. Pe latura sudică a depresiunii Sibiului, la contactul cu muntele se desfășoară un relief colinar, dezvoltat pe roci neconsolidate, impus în peisaj printr-un ansamblu de culmi (gruiuri) prelungi, din care, în apropierea contactului cu muntele se ridică proeminente de peste 550 m: Dealul Cucului (589 m), Dealul Cisnădiei (557 m) etc. Graiurile piemontane se prelungesc, terminându-se în partea joasă a depresiunii cu o serie de vechi cornuri piemontane, terase și lunci, favorabile așezărilor omenești.

1.1.2 Rețeaua hidrografică

Rețeaua hidrografică este reprezentată de râul Cibin și afluenții lui, orașul Cisnădie fiind străbătut de pârâul Cisnădie (Valea Argintului) cu afluentul său pârâul Ursului.

1.1.3 Clima

Datorită reliefului și poziției sale geografice zona orașului Cisnădie se caracterizează printr-o temperatură medie anuală de 8°C, media lunii iulie fiind de 19,4°C, iar cea a lunii ianuarie de - 4,2°C, specifice unui climat temperat-continental. În depresiune se înregistrează și frecvente inversiuni termice puse în evidență de observațiile de la stațiile meteorologice Sibiu și Păltiniș. Cantitatea medie anuală de precipitații este între 600-700 mm. Aproximativ 70% din cantitatea totală de precipitații cade în sezonul cald, cea mai ploioasă fiind luna iunie cu 107,6 mm. Cele mai puține precipitații cad în luna februarie (26,8 mm) de 4 ori mai puține decât în luna iunie. Primele ninsori apar în a doua jumătate a lunii octombrie, iar ultimele la începutul lunii aprilie. Durata medie a intervalului posibil de ninsoare este de

115 - 120 de zile. Din acest interval sunt în medie numai 28 - 30 de zile de ninsoare, iar stratul de zăpadă persistă în medie de 55-50 de zile, durata maximă depășind cu puțin 100 de zile. Deoarece în zona Cisnădiei viscoalele se fac foarte rar simțite, zăpadă nu este spulberată și se depune în strat uniform și persistent. În circulația atmosferică se observă dominația maselor de aer dinspre SE, dinspre culoarul Oltului și NV, situație impusă de relief.

1.1.4 Flora și Fauna

Depresiunea Cisnădiei se include în zona de vegetație a pădurilor de foioase amestecate cu rășinoase, cu predominanță gorunul, care este întâlnit pe cea mai mare parte a dealurilor piemontane, ce se întrepătrunde cu alte specii: fag, carpen, mesteacăn, arțar etc. Odată cu defrișarea stejărișurilor și gorunetelor, pe versanții înclinați și pe terase s-au instalat pajiști. În luncile râurilor cresc zăvoaie de sălcii.

Zona Cisnădie-Cisnădioara este puternic marcată de Pădurea Dumbrava (termenul înseamnă în slavona veche „pădure de stejar”) care, prin poziția și importanța sa, trebuie remarcată cu toate componentele: ecologice, peisagistice și turistice. Ea este încorporată practic în prezent în spațiul urban sibian, și reprezintă din punct de vedere silvic două trupuri de pădure:

- un trup de 398 hectare, pe ambele laturi ale șoselei Sibiu Rășinari, până la culoarul liniei electrice de înaltă tensiune Cisnădie-Sadu; acestui trup i se atribuie, în mod curent numele de pădurea „Dumbrava”,

- un trup de 582 hectare, de la linia electrică până în apropierea comunei Poplaca. Flora zonei cuprinde 764 de specii de plante superioare, dintre care 402 sunt plante cu flori (cormofite), la care se adaugă 96 de specii de plante inferioare (talofite).

Fauna specifică zonei temperat-continentale și vecinătății montane, numără câteva specii protejate de lege, cum ar fi ursul brun, lupul, râsul, și păsări ca acvila țipătoare, acvila de munte, șoimul rândunelelor, cocoșul de munte, corbul, barza albă ș.a.

1.1.5 Repere istorice

Ținutul a fost locuit din timpuri foarte îndepărtate, încă din mileniul I î.e.n.. Aici au trăit dacii, apoi romanii care aveau un castru puternic la Boita (caputum stenarum) și drumul spre Apulum care trecea prin apropiere.

În evul mediu populației românești de aici i se adaugă coloniștii germani veniți în sec. al XII-lea și al XIII-lea. Prima mențiune documentară despre o așezare pe locul actual al orașului datează din 1204 - într-un document al regelui Emeric sub denumirea de "Rivetel". Alte date cu privire la localitate, descrisă sub denumirea de "Civitas Gzynoya" apar în anul 1323. Prima atestare scrisă a Cisnădiei datează din 1223, când regele Andrei al II-lea confirmă o donație făcută.

Gradul de dezvoltare și numărul crescut al locuitorilor face posibil ca în jurul anului 1300 să înceapă construcția unei impunătoare biserici fortificate. Ea a fost ridicată pe temelia unei bazilici realizată în stil romanic, cu un masiv turn spre vest. Odată cu creșterea primejdiei turcești, s-a trecut la fortificarea acestei construcții, dându-i un caracter militar, introducându-se și modificări de stil de la romanic la gotic.

La sfârșitul secolului XVII-lea și începutul secolului XVIII-lea austriei reușesc să pătrundă în Transilvania, să înlăture dominația otomană, pe care o înlocuiesc cu cea habsburgică, mult mai aspră, așa cum va reieși din analiza unor documente.

În 1944 armata sovietică deschide în Cisnădie un lagăr pentru prizonieri iar un an mai târziu începe deportarea sașilor spre lagărele din URSS.

În 1948 toate fabricile textile din Cisnădie se naționalizează și se formează mari întreprinderi textile care atrag forța de muncă din toată țara. Cisnădie este declarat oficial oraș în același an. După 1990 începe privatizarea întreprinderilor textile care duc la o situație socială defavorabilă.

1.1.6 Societatea civilă

Problemele sociale ale unei comunități pot fi abordate cu mult succes de organizații aparținând sectorului neguvernamental care prin activitățile diversificate și devotamentul lor contribuie la îmbunătățirea vieții social-culturale.

Societatea civilă este reprezentată de câteva organizații non-guvernamentale de referință pentru viața comunității. Acțiunile întreprinse de acestea contribuie din plin la dinamizarea și îmbunătățirea vieții social-culturale și sportive a orașului. Orașe înfrățite cu Cisnădie sunt : Wernigerode din Germania și Chateau-Thierry din Franța. Relațiile privilegiate cu aceste două orașe, schimburile de ordin cultural, economic, turistic și sportiv au constituit baza unei relații de cooperare benefice pentru părțile implicate.

Cele mai cunoscute organizații non-guvernamentale sunt următoarele:

Asociația Chateau-Thierry care favorizează relații privilegiate între cele două orașe.

Asociația Măgura-Cisnădie care are ca și scop promovarea, organizarea și practicarea turismului sportiv, a culturismului și schiului, precum și organizarea de acțiuni de curățare, amenajare și protecție a mediului, întreținere de poteci, cabane, marcaje turistice.

Centrul de Plasament „Tavi Bucur” Cisnădie, activitatea de ajutor umanitar acordată copiilor proveniți din familiile dezorganizate.

Asociația Creștină Umanitară Stanca care oferă ajutor moral și material celor nevoiași, fără a face deosebire de naționalitate, sex, religie, rasă sau orientare politică.

Asociația Umanitară a Handicapaților Fizic Live Cisnădie care sprijină material persoanele cu dizabilități.

SOS Satele Copiilor Cisnădie organizație neguvernamentală cu misiunea de a oferi o familie copiilor care au rămas fără sprijinul parental și de a-i susține și proteja pe cei care risca să-l piardă.

Fundația „Little John” cu scopul de supraveghere, îngrijire, recuperare și educare a copiilor cu dizabilități.

Alte organizații demne de menționat sunt: **Clubul Sportiv Măgura Cinădie**, **Clubul de Arte Marțiale și Clubul Național al Crescătorilor de Canari Roller**.

1.2 Factori ai potențialului economic local

1.2.1 Resurse naturale

Printre resursele naturale cel mai important loc îl ocupă suprafața forestieră bogată. Orașul Cisnădie exploatează o suprafață împădurită de 3.715 ha.

Pădurile de foioase amestecate cu rășinoase cuprind specii ca: gorunul, fagul, carpenul, mesteacănul, arțarul etc.

Pădurile reprezintă sisteme biologice productive care furnizează materia primă necesară industriei lemnului, constituind totodată o importantă sursă de energie.

La aceasta se adaugă resursele hidrografice și anume râul Cibin și afluenții lui, Cisnădie fiind străbătut de pârâul Cisnădie (Valea Argintului) cu afluentul său pârâul Ursului.

De o deosebită importanță științifică, peisagistică și recreativă este rezervația paleontologică Calcarele de la Cisnădioara, cu o suprafață de 0.9 ha, denumită de localnici și Piatra Broaștei, după forma pe care o are. În lungul pârâului Argint, rezervația cuprinde o faună de fragmente de corali, unele foraminifere, gasteropode, amoniți, belemniti.

1.2 Infrastructura

1.2.1 Infrastructura de transport

Orașul e străbătut de drumurile județene: DJ 106 C (8,8 km) și DJ 106 D (3.2 km).

Drumul care face legătura între Cisnădie și Sibiu, prin Șelimbăr, este Drumul Județean 106 D și apoi Drumul Național 1 (respectiv Drumul European E 15 A), în total 14 km, asfaltat în întregime. Tot pe relația Cisnădie-Sibiu, prin Cisnădioara-Dumbrava

Sibiului trece Drumul Județean 106 C, în total 15 km drum modernizat. Prin Colonia Seviș, tot spre Cisnădie trece Drumul Județean 106 C, reprezentând cea mai scurtă legătura (distanță de 8 km drum asfaltat). Pe relația Cisnădie-Sadu Tâlmăciu trece un drum județean, iar pe relația Cisnădie-Rășinari, prin Cisnădioara trece un drum modernizat.

Pe cale ferată, legătura cu Cisnădie însumează o distanță de aproximativ 10 km. Cu ani în urmă linia er folosită și pentru circulației călătorilor.

1.2.2 Rețele de telecomunicații, comunicații de date și internet

Orașul dispune de o centrală digitală, ceea ce permite acces direct la rețeaua internațională. Lungimea totală a rețelei de telefonie este de aproximativ 30 km.

Întreaga zonă este acoperită de operatorii de telefonie mobilă. Datorită firmelor specializate care oferă servicii de conectare și comunicare, există posibilitatea conectării la rețeaua de INTERNET./WIRELLES.

1.2.3 Infrastructura tehnico-edilitară

Lungimea totală a rețelei de distribuție a apei potabile este de 57 km, iar lungimea totală a conductelor de canalizare este de 38 km. Lungimea totală a rețelelor de distribuție de gaz metan este de 43,8 km și cea a rețelei electrice de 29,61 km.

Sistemul de alimentare cu apă și canalizare necesită lucrări de reabilitare și modernizare.

1.2.4 Infrastructura educațională

I. Unități de învățământ de stat

Nr. crt.	Unitatea de învățământ cu personalitate juridică	Nivelul de învățământ	Structuri aferente	Nivelul de învățământ
1.	Liceul Teoretic „Gustav Gundisch” Cisnădie	PRI, GIM, LIC TEO	-	-
2.	Liceul Tehnologic Cisnădie	PRI, GIM, LIC TEH	Grădinița cu Program Normal nr. 1 Cisnădie	PRE
			Grădinița cu Program Prelungit nr. 6	PRE
3.	Școala Gimnazială nr. 2 Cisnădie	PRI, GIM	Grădinița cu Program Prelungit nr. 7 Cisnădie	PRE
4.	Școala Gimnazială nr. 3 Cisnădie	PRI, GIM	Grădinița cu Program Prelungit nr. 4 Cisnădie	PRE

II. Unități de învățământ particulare acreditate/autorizate:

Nr. crt.	Denumirea unității cu personalitate juridică	Denumirea unității de învățământ	Nivelul de învățământ
1.	Biserica Creștină după Evanghelie	Grădinița cu program normal „Havila”	PRE
2.	Asociația Kidz Academy	Grădinița cu program și program prelungit „Kidz Academy” Cisnădie	PRE
3.	Grădinița Eri	Grădinița cu program și program normal „Eri” Cisnădie	PRE
4.	Arhiepiscopia Ortodoxa Română Sibiu	Grădinița cu program și program prelungit „Sf. Nicolae” Cisnădie	PRE

III. Unitate de învățământ cu finanțare M.E.N.C.S.

Nr. crt.	Denumirea unității de învățământ arondată (AR) - unitate conexă, structură la Palatul Copiilor Sibiu	Adresa unității de învățământ	Nivelul de învățământ
1.	Clubul Elevilor Cisnădie	Oraș Cisnădie, str. Măgurii nr. 93	PRI, GIM

1.2.5 Infrastructura sanitară

Primul spital modern a fost creat în 1950, având 30 de paturi, care s-a extins ulterior până la 120 de paturi. După 1960 s-a ridicat o nouă construcție cu destinație spitalicească, în prezent Spitalul Orașenesc Cisnădie având o capacitate de 88 paturi.

În prezent structura organizatorică a SPITALULUI ORASENESC CISNADIE este următoarea:

SECȚIA MEDICINĂ INTERNĂ	30 PATURI
din care: compartiment cronici	15 paturi
Secția pediatrie	15 paturi
Compartiment neurologie	10 paturi
Compartiment cardiologie	10 paturi
Compartiment obstetrică-ginecologie	4 paturi
Compartiment ATI (postoperator)	3 paturi
Camera de gardă	
TOTAL	72 paturi
Spitalizare de zi (specialități medicale și chirurgicale)	16 paturi

Farmacie:

- Laborator analize medicale;
- Laborator radiologie și imagistică medicală;
- Compartiment de prevenire a infecțiilor asociate asistenței medicale;
- Compartiment evaluare și statistică medicală;
- Cabinet diabet zaharat, nutriție și boli metabolice;
- Cabinet planificare familial;
- Aparat funcțional;

AMBULATORIUL INTEGRAT CU CABINETE IN SPECIALITATILE:

- medicina internă;
- chirurgie general;
- obstetrică-ginecologie;
- pediatrie;
- psihiatrie;
- neurologie;
- recuperare medicină fizică și balneologie;
- cardiologie;
- ORL;
- oftamologie;
- sală de gimnastică medicală;
- Laboratoarele deserveșc atât paturile cât și ambulatoriul integrat.

1.2.6 Infrastructura socială și de cultură

Orașul Cisnădia găzduiește unul dintre cele două instituții cunoscute în plan internațional sub denumirea „SOS Satele Copiilor”. Construcția a început în octombrie 1991, iar primii copii au putut să beneficieze de serviciile instituției în februarie 1993.

Acest „sat al copiilor” se compune din 12 căsuțe de tip familial, construite după modelul țărănesc local, în piatră și lemn obișnuit. Șase dintre aceste case sunt grupate în jurul unei curți de joacă, celelalte șase în jurul unui arbore bătrân.

„SOS Satele Copiilor” promovează un sistem de instituționalizare a copiilor de tip familial și comunitar, diferit de casele de copii. Astfel, în satul copiilor din Cisnădie funcționează grădiniță, micropoliclinică, casă de vacanță, tabără cu o capacitate de 30 locuri (care deja funcționează de șapte ani, primind serii de câte 30 copii pe perioade de 10 zile, din cele 42 de județe ale țării, în mod absolut gratuit). La Cisnădie a fost cumpărată o casă pentru tinerii care depășesc vârsta admisă pentru internare în satul copiilor, unde sunt cazați foștii interni pe perioada continuării studiilor, sau până la găsirea unui loc de muncă.

De asemenea în orașul Cisnădie în domeniul protecției copilului mai există Casa de Copii Littel John`s Cisnădioara și Centru de zi ”Arca lui Noe,,,

Casa de Cultură, a fost reabilitată și redată în folosință în anul 2017. Sala de spectacole, cu 350 locuri, este modernizată prin lumini de scenă și decoruri proprii, existând și obțiunea cinematografică prin prezența ecranului de cinema și aparatului de proiecție.

De asemenea biblioteca a fost redeschisă, în cadrul ei desfășurându-și activitatea o filială a bibliotecii ASTRA Sibiu. Clubul Elevilor găzduiește activități în diferite cercuri în domeniul artistic. Dotarea clubului constă în 14 ateliere cu bază materială aferentă.

Clubul Elevilor găzduiește activități în diferite cercuri în domeniul artistic. Dotarea clubului constă în 14 ateliere cu bază materială aferentă anilor 1980 completată în perioada 1993-1994 cu 6 calculatoare, achiziționate pentru cercul de informatică. Materialele și achizițiile au fost efectuate prin Inspectoratul Școlar Sibiu, centru financiar fiind Palatul Copiilor Sibiu.

1.2.7 Infrastructura pentru turism

Cisnădie și zona înconjurătoare se caracterizează atât printr-o serie de obiective turistice de o importanță deosebită, cât și prin peisaje naturale de o frumusețe incredibilă. Din anul 2018 în conformitate cu prevederile HG. nr. 916 din 15 noiembrie 2018 localitatea Cisnădie a fost atestată ca și stațiune turistică de interes local.

Peisajul natural oferit de zona montană învecinată, masivul Măgura (1304 m), Valea Cisnădioarei, Valea Sadului, zone foarte pitorești ce oferă condiții naturale deosebite, însă dotările turistice sunt insuficiente.

Ca și obiective de prim rang, în Cisnădie se pot vizita Biserica Evanghelică și Muzeul Textil.

Având hramul Sf. Walpurga, **Biserica Evanghelică** a fost ridicată la începutul sec. al XIII-lea, inițial ca o bazilică romanică cu trei nave. Datorită numeroaselor transformări și-a pierdut aspectul romanic, doar baza rămânând nemodificată. Biserica a fost amintită pentru prima dată în 1349. În a doua jumătate a sec. XV și în prima jumătate a sec. XVI a fost transformată în stil gotic.

Muzeul Textil este adăpostit într-o clădire care este ea însăși un monument de arhitectură. În 5 săli se găsesc piese legate de istoria țesutului, meșteșugului practicat de localnici, încă din sec. al XV-lea. Sunt expuse steagurile breslei postăvarilor, darac cu discuri pentru scărământat lâna, dispozitiv de scărământat lâna tip leagăn, selfactor, război de țesut original, urzitor cu stelaj pentru țevi, dispozitiv de răsucit pe țevi, documente, utilaje manuale folosite la prelucrarea lânii, pecum și exponate ale întreprinderii cu profil textil din oraș.

Cisnădioara prezintă și ea turiștilor câteva obiective demne de vizitat.

Cetatea cu bazilica în stil romanic de pe dealul Sf. Mihail este unul dintre cele mai reprezentative monumente ale stilului romanic din Transilvania, printre cele mai vechi din aceste părți ale țării. Biserica este atestată documentar la 1223, când Magister Goulinus o donează Mănăstirii cisterciene de la Cârta.

Biserica Romano-Catolică din punct de vedere doctrinar se deosebește de biserica ortodoxă prin următoarele dogme principale: infailibilitatea papei, existența purgatoriului, euharistie realizată cu azima nedospită.

Biserica Evanghelică din Cisnădioara, construită în stil baroc în 1764, înglobează pe latura de vest turnul bisericii anterioare aparținând stilului gotic.

Expoziția Muzeală de Etnografie Cisnădioara a fost organizată în 1971 și etalează piese de textile, ceramică și lemn specifice creației populare săsești din sudul Transilvaniei.

Rezervația naturală - Calcarele de la Cisnădioara sunt unice în țară. Rocile din jurul ei s-au depus în mediul marin în timpul Cretacicului. Depozitele cretacice se întind pe cca. 1 km² sprijinind cristalinul munților Cibinului. Geologic, întâlnim o varietate mare de roci: conglomerate, marne nisipoase, gresii, brecci, etc. Cercetătorii au identificat în cadrul lor o bogată microfaună acvatică: foraminifere, corali, gasteropode, lamelibrauchiante, resturi de pești, moluște. În aceste roci este sculptată stânca cu forma bizară alcătuită din conglomerate și calcare cretacice.

Înaltă de 3-4 metri, aceasta este rezultatul eroziunii apelor curgătoare a Pârâului Argintului, care într-un timp îndelungat a erodat până la forma de azi. Este declarată monument al naturii datorită formei ei ciudate, cât și prin faptul că fosilele conținute ajută să se reconstituie paleogeografia locurilor, din timpuri îndepărtate.

Întrucât întregul teritoriu al localității Cisnădioara este declarat zonă turistică, zona s-a constituit ca o atracție pentru doritorii de case de vacanță.

Există o tabără școlară la Cisnădioara. Tabăra școlară este amplasată la intrarea în localitate venind pe drumul modernizat ce se ramifică din Drumul Județean - 106 A, situându-se la 3 km de Cisnădie și la 12 km de Sibiu. Se situează între dealuri împădurite de conifere și foioase, la poalele muntelui Măgura. **Capacitate de cazare:** centrul dispune de 80 locuri de cazare, acestea fiind permanente.

Conditii de cazare: cazarea în această locație se face în trei vile, cu camere având 2-6 locuri, încălzire centrală, bai pe hol.

Dotări suplimentare:

- centrul dispune de o cantină unde pot servi masa 100 elevi/serie, iar între mese poate ține loc de club sau discotecă;
- locația are în componența sa un club unde se pot desfășura activități cultural-recreative, jocuri de cabană;
- în incinta taberei este amenajat un teren de sport cu iarbă unde elevii pot juca fotbal și volei;
- se poate organiza discotecă în aer liber pe un platou asfaltat în aflat în fața vilei 1;
- loc special pentru focul de tabără.

Rețeaua bancară care să satisfacă cerințele cetățenilor cunoaște o dezvoltare bună, funcționând pe raza orașului Cisnădie, unități bancare ca:

Banca Română pentru Dezvoltare, Banca „Transilvania” și C.E.C., Pe raza orașului Cisnădie sunt amplasate 7 ATM –uri după cum urmează:

- 1 ATM aparținând BCR
- 1 la unitatea CEC Bank,
- 2 la unitatea BT
- 1 la unitatea BRD
- 1 aparținând Alpha Bank
- 2 ATM Unicredit (în incinta magazinului Profi, str. Măgurii nr. 10)

Cisnădia pe lângă obiectivele de interes public, prezentate mai sus, mai dispune și de alte locuri unde se concentrează un număr însemnat de cetățeni, respectiv:

- 1 centru de informare turistică
- 2 stație PECO.
- 1 piața agroalimentară:
- 1 oficiu poștal
- 1 agenție loto
- 2 casă de schimb valutar,
- 6 agenții de pariuri sportive,
- 2 casa amanet

1.3 POPULAȚIA

Conform Institutului Național de Statistică la data de **01 Iulie a anului 2022** aveau domiciliu în orașul Cisnădie un număr de **25555** de locuitori.

Populația este repartizată pe diferite profesii și ramuri economice, ponderea desfășurându-și activitatea în industria textilă, a confecțiilor textile, prelucrătoare, construcții, comerț, învățământ și servicii.

CAPITOLUL III-

Analiza riscurilor generatoare de situații de urgență

Orașul Cisnădie este străbătut de cele două pârâuri, Argintului și Ursului, iar localitatea Cisnădioara de pârâul Argintului care au caracteristicile pârâurilor de munte, cu oscilații mici de debit, și apa puțină în tot timpul anului. Pânza de apă freatică și de infiltrații este situată la diferite niveluri în funcție de natură și adâncimea straturilor permeabile și impermeabile. În general apele freatice sunt

situate la adâncimi sub 5,0m CTN pe straturi de mama sedimentară sau stâncă, maturând depozitele aluvionare de nisipuri prăfoase argiloase și pietrișuri cu nisipuri.

Imediat sub pătura de sol vegetal circulă o pătură de ape de infiltrații provenită din precipitații, care se infiltrează în teren prin crăpăturile ce se crează în perioadele secetoase(terenul este contractil) și circulă la 2-3-mCTN adâncime. Prezența mai ales în zona colinară cu depozite groase argiloase, această pătură de ape superficiale provoacă infiltrații în pivnițele caselor în perioada cu precipitații.

În aval de orașul Cisnădie, nivelul pânzei freatice se află la 1,5m - 2m cu debite substanțiale. Apar ape de infiltrații la adâncimea de 1,5 m CTN inundând adesea subsolurile neprotejate.

În localitatea Cisnădioara, nivelul pânzei freatice apare în această zonă la nivelul apei din rău, fiind direct influențat de acesta. Apar ape de șiroire care vin de pe versanți în perioadele cu precipitații, și care inundă curți le gospodăriilor.

În oraș se produc infiltrații în pivnițele caselor la diferite nivele, numai în perioadele cu precipitații abundente, peste regimul normal.

Seismicitatea în orașul Cisnădie și localitatea componentă Cisnădioara este de 7⁰ în zona "D", având $K_s=0,16$ și $T_c=0,70$.

În intravilanul orașului Cisnădie, zone susceptibile de alunecări de teren se întâlnesc de obicei pe cei doi versanți ai văii Argintului, respectiv pe versantul stâng în zona SOS Satul Copiilor, strada Lungă și fosta fermă avicolă, pe strada Sibiului la ieșirea din oraș, iar pe versantul drept zona "Dealului Grigore" în zona bazinelor de apă și strada Șelimbărului la ieșirea spre Șelimbăr.

În localitatea Cisnădioara zonele susceptibile de alunecări de teren sunt pe drumul spre Sibiu în zona fostelor grajduri Agrocontur și la tabăra de copii a inspectoratului școlar.

Incendiile de pădure au o frecvență redusă (perioada mai - septembrie) și pot fi afectate 2885 ha de pădure.

Pe raza orașului Cisnădie nu au fost semnalate pericole majore de accidente în care să fie implicate substanțe periculoase sau alte substanțe chimice folosite în procesele de producție. Operatorii economici din zona nu folosesc și nu depozitează produse periculoase în cantități mari, nefiind semnalate accidente cu sub stanțe chimice periculoase.

Lungimea DJ 106C în intravilan este de 2,1 Km și se întinde pe străzile Sibiului, Cindrelul, Cetății, și face legătura cu localitatea Sadu.

Lungimea DJ 106D este de 2,6 Km și se întinde pe străzile Șelimbărului, Cindrelul, Măgurii, și face legătura cu localitatea Cisnădioara.

Rețeaua feroviară Cisnădie - Șelimbăr - Sibiu este folosită ocazional, pentru transport marfă de la și pentru operatorii economici din localitate, dar nu au fost transportate și nu s-au semnalat accidente chimice cu sub stanțe chimice periculoase.

Orașul Cisnădie dispune de un aeroport civil privat, destinat aeronavelor ultra ușoare și ușoare, cu scop sportiv, turistic și de agrement.

Cel mai apropiat aeroport civil de pasageri este cel din municipiul Sibiu, situat la o distanță de 15 Km.

Accidente majore de poluare a apelor pe pâraurile Argintului și Ursului nu au fost semnalate.

Pe raza orașului Cisnădie și a localității Cisnădioara, nu figurează construcții, instalații și alte amenajări, aflate în stare avansată de degradare, neexistând risc iminent de prăbușire.

De asemenea, pe raza orașului Cisnădie și a localității componente Cisnădioara, nu au fost semnalate căderi de obiecte din atmosfera sau din cosmos.

Având în vedere noul context pandemic privind expunerea la virusul SARS, COVID 19, În conformitate cu HOTĂRÂREA Nr. 557 din 3 august 2016 privind managementul tipurilor de risc, pentru aprobarea repartizării principalelor funcții de sprijin pe care le asigură ministerele, celelalte organe centrale și organizații neguvernamentale privind prevenirea și gestionarea situațiilor de urgență, Direcția de Sănătate Publică gestionează îmbolnăvirile în masă - epidemiile, epizootiile/zoonozele și este implicată alături de celelalte ministere în gestionarea tuturor celorlalte riscuri generatoare de situații de urgență.

Riscul biologic presupune expunerea la bacterii, viruși, ciuperci, alte microorganisme și toxine asociate, reprezentând un potențial pericol pentru sănătatea publică. Apariția de agenți patogeni

contagioși noi - SARS, COVID-19, virusul gripei aviare, virusul gripal AH1N1, dată fiind viteza și amploarea traficului internațional, face posibilă răspândirea pe plan mondial în decurs de câteva ore și declanșarea de noi pandemii. În anul 2021 la nivel național, a fost propusă starea de alertă pentru gestionarea situației generată de pandemia COVID-19. La nivelul județului Sibiu, în conformitate cu Ordinul Prefectului, s-a operaționalizat ca structură de suport decizional, Centrul Județean de Conducere și Coordonare a Intervenției, având reprezentanți din cadrul instituțiilor care au asigurat funcțiile de sprijin în astfel de situații.

Epidemiile sunt caracterizate prin îmbolnăvirea în masă a populației, datorită unor agenți patogeni cum sunt virușii, rickettsiile, bacteriile, fungii și protozoarele. Cele mai grave maladii sunt transmise de agenți purtători precum țânțarii (malaria, febra galbenă), musca țețe (boala somnului), puricii, păduchii (tifosul exantematic).

Măsuri preventive:

- vaccinarea;
- educarea populației;
- păstrarea igienei în școală, colectivități și în familie;
- izolarea focarelor de declanșare a epidemiilor;
- combaterea agenților purtători.

Sursele potențiale de izbucnire a unor epidemii, zone locuite paupere, spitale, laboratoare de analiză medicale și colonii.

În ultimii 20 de ani, în zona de competență, nu au fost semnalate incendii care să prezinte risc major.

De asemenea nu a fost descoperită muniție neexplodată de foarte mult timp. Riscuri biologice cu privire la izbucnirea unor epizootii nu au fost semnalate recent.

În apropierea localității, nu sunt zone geografice denumite zone de risc crescut, legate de infrastructură și în construcții.

În conformitate cu prevederile HG. Nr. 563/2022 pentru constituirea, organizarea și funcționare Comitetului interministerial privind schimbările climatice și prevederile HG. Nr.1076/2021, pentru aprobarea Planului Integrat în domeniul energiei și schimbărilor climatice 2021-2030, la nivelul orașului Cisnădie în anul 2023 va fi adoptată o hotărâre de consiliu local care va reglementa atribuțiile Comitetului Local pentru Situații de Urgențe Cisnădie, privind adaptarea locală la schimbările climatice.

Capitolul IV.

Acoperirea riscurilor.

Concepția desfășurării acțiunilor de protecție - intervenție:

Înștiințarea, avertizarea, pre alarmarea și alarmarea se realizează în scopul evitării surprinderii și a luării de măsuri privind adăpostirea populației, protecției bunurilor materiale, precum și pentru limitarea efectelor dezastrelor, atacurilor din aer și ale acțiunilor militare.

Avertizarea constă în aducerea la cunoștință populației a informațiilor despre iminența producerii sau producerea unor dezastre și se realizează de către autoritățile administrației publice centrale sau locale, după caz, prin mijloacele de avertizare specifice, pe baza înștiințării de la structurile abilitate.

Prealarmarea reprezintă activitatea de transmitere către autoritățile publice centrale și locale a mesajelor/ semnalelor/ informațiilor despre probabilitatea producerii unor dezastre sau atacurilor din aer. Prealarmarea se realizează de către Inspectoratul General pentru Situații de Urgență și de către Serviciile de urgență profesionale, după caz, pe baza informațiilor de la Statul Major al Forțelor Aeriene, și de la structurile specializate din cadrul categoriilor de forțe armate, pe baza planurilor de cooperare întocmite în acest sens, precum și de la structurile care monitorizează sursele de risc.

Alarmarea populației reprezintă activitatea de transmitere a mesajelor despre iminența producerii unor dezastre sau atac aerian și se realizează de către autoritățile publice centrale sau locale, după caz, prin mijloace specifice de alarmare, pe baza înștiințării de la structurile abilitate. În cazul producerii unor dezastre, folosirea mijloacelor de alarmare se realizează cu aprobarea prefectului, primarului orașului Cisnădie sau operatorului economic implicat, după caz, sau a împuterniciților acestora. Folosirea mijloacelor tehnice de alarmare în alte scopuri decât cele pentru care sunt destinate este interzisă. Sistemul de înștiințare, avertizare și alarmare la localități, instituții publice și operatori economici se verifică periodic prin executarea de antrenamente și exerciții.

Prealarma aeriană, reprezintă situația în care se iau măsuri pentru prevenirea organelor autorităților administrației locale, a garnizoanei militare, instituțiilor publice, operatorilor economici despre posibilitatea atacurilor din aer potrivit schemei cu organizarea și asigurarea înștiințării.

Alarma aeriană, reprezintă situația de protecție civilă la care se încetează activitatea publică; angajații și ceilalți cetățeni se adăpostesc, se opresc activitățile de producție cu excepția unor unități de transport feroviar, de telecomunicații, secțiilor de producție, instalațiilor, agregatelor a căror funcționare nu poate fi întreruptă, precum și exploatărilor miniere (unde activitatea se desfășoară în subteran). Pe timp de noapte se aplică regimul de camuflare al luminilor.

Alarma la dezastre, reprezintă situația de protecție civilă care se introduce în cazul iminenței sau producerii unor dezastre pentru limitarea urmărilor acestora și punerea în aplicare a planurilor special întocmite în acest scop.

La încetarea alarmei aeriene se reiau activitățile publice și de producție, în funcție de evoluția situației aeriene și de stadiul acțiunilor de limitare și înlăturare a urmărilor atacurilor aeriene.

Înștiințarea Comitetului local pentru situații de urgență despre introducerea prealarmei aeriene, alarmei aeriene, alarmei la dezastre și încetarea alarmei aeriene se asigură de către Inspectoratul pentru Situații de Urgență al Județului Sibiu pentru recepționarea mesajelor speciale de protecție civilă, mobilizare și alarmă de luptă.

Înștiințarea Comitetului local pentru situații de urgență al orașului Cisnădie, se asigură și prin recepționarea mesajelor transmise prin:

rețeaua națională de radio și TV

mijloace de transmisie cu fir, folosind sistemul național telefonie mobilă

Alarmarea cetățenilor și salariaților, operatorilor economici și instituțiilor din oraș se execută prin folosirea sistemului centralizat de alarmare, compus din:

4 sirene electrice instalate astfel:

- * sirena nr 1 - str.Cindrelului bl. 55 - alarmare Protecție Civilă
- * sirena nr 2 - str.Țesătorilor Școala nr 2 - alarmare Protecție Civilă
- * sirena nr 3 - str.Stejarului bl. 5 - alarmare Protecție Civilă
- * sirena nr 4 - str Cetății nr 1-3 Biserica Evanghelică C.A alarmare incendii

5 Clopote (folosite în cazul în care nu există alimentare cu energie electrică)

- * Clopot biserica Evanghelică CA. Cisnădioara
- * Clopot biserica Ortodoxă Cisnădioara
- * Clopot biserica Ortodoxă str Țesătorilor nr. 10
- * Clopot biserica Ortodoxă str Măgurii nr. 100
- * Clopot biserica Evanghelică CA. str Cetății nr. 1-3

Sistemele și mijloacele de alarmare electrice vor intra în funcțiune în 2-3 min. de la primirea mesajului de alarmare.

Pentru alarmarea populației semnalele de alarmă sunt:

Alarma la dezastre - 5 sunete a 16 secunde fiecare, cu pauza de 10 secunde între ele (pentru inundații, alunecări de teren, incendii de mari proporții, N.B.C, etc). Încetarea alarmei - sunet continuu cu durată de 2 minute.

În elaborarea concepției de desfășurare a acțiunilor de protecție - intervenție se au în vedere următoarele:

- stabilirea etapelor și fazelor de intervenție, în funcție de evoluția probabilă a situațiilor de urgență;
- definirea obiectivelor, crearea de scenarii la condițiile viitoare, selectarea cursului optim de acțiune;
- stabilirea dispozitivului de intervenție, luarea deciziilor și transmiterea acestora la structurile proprii și celor de cooperare.

Evitarea manifestării riscurilor, reducerea frecvenței de producere ori limitarea consecințelor lor se realizează prin următoarele acțiuni:

- monitorizarea permanentă a parametrilor meteo și hidrografici și transmiterea datelor la autoritățile competente;
- informarea populației asupra pericolelor și asupra comportamentului de adoptat în cazul manifestării unui pericol;
- exerciții și aplicații.

Activitățile preventive planificate, organizate și desfășurate în scopul acoperirii riscurilor sunt: controale și inspecții de prevenire;

- informare preventivă;
- pregătirea populației;
- alte forme.

Monitorizarea, evidența, gestionarea și evaluarea riscurilor, organizarea și desfășurarea intervenției la producerea unor tipuri de risc pe teritoriul orașului, revine Comitetului Local pentru Situații de Urgență Cisnădie, centrului operativ cu activitate temporară și inspectorului de protecție civilă din cadrul comisiei locale și a consultanților tehnici.

La nivelul Comitetului Județean pentru Situații de Urgență, a inspectoratului pentru Situații de Urgență Județean și a comitetelor locale pentru situații de urgență s-a stabilit un flux informațional decizional pentru informare și raportare a situațiilor de risc produse pe teritoriul de competență în conformitate cu fluxul stabilit la nivel național.

La nivelul oraşului Cisnădie, organizarea, conducerea şi desfăşurarea intervenţiilor revine în exclusivitate C.L.S.U. Cisnădie. În situaţiile 112 care apar anumite tipuri de dezastre sau incendii se apelează la Serviciul Voluntar pentru Situaţii de Urgenţă Cisnădie, sau dacă este nevoie la Inspectoratul pentru Situaţii de Urgenţă al judeţului Sibiu.

Pentru tipurile de riscuri, la nivelul oraşului Cisnădie, intervenţiile se vor executa cu următoarele mijloace tehnice, materiale şi forţe:

- Autospecială intervenţie Mercedes 1118	- 1 buc
- Autocisternă 15 mc.	- 1 buc
- Motopompă evacuat apa	- 2 buc
- Pompă submersibilă	- 1 buc
- Pompă manuală	- 1 buc
- Autovehicul de transport persoane	- 1 buc
- Autobuz transport persoane	- 1 buc
- Tractor cu remorcă	- 1 buc
- Autobasculantă 16 t	- 1 buc
- Autoutilitară W 245	- 1 buc
- Încărcător frontal	- 1 buc
- Autoturism teren 4x4	- 1 buc
- Cilindru compactor	- 1 buc
- Excavator	- 1 buc
- Buldoexcavator	- 1 buc
- Diverse unelte pentru intervenţii	- 160 buc
- Saci cu nisip	- 250 buc

Resurse umane:

- Serviciul Voluntar pentru Situaţii de Urgenţă Cisnădie	21 persoane
- Serviciul de Poliţie Locală a Oraşului Cisnădie	12 persoane

Desfăşurarea intervenţiilor cuprinde următoarele operaţiuni principale:

- alertarea şi alarmarea unităţilor şi a subunităţilor de intervenţie din subordinea C.S.U.J;
- informarea factorilor de conducere asupra situaţiei create (C.L.S.U. Cisnădie, L.S.U.J Sibiu, C.S.U.J. Sibiu);
- deplasarea cu mijloacele tehnice din dotare şi cu personalul de intervenţie la locul intervenţiei;
- amplasarea mijloacelor de intervenţie, realizarea dispozitivului de intervenţie şi intrarea în acţiune a forţelor de intervenţie;
- transmiterea dispoziţiilor preliminare
- recunoaşterea, analiza situaţiei, luarea deciziilor şi emiterea ordinelor de intervenţie;
- evacuarea, salvarea şi/sau protejarea persoanelor, animalelor şi bunurilor;
- adaptarea dispozitivului de intervenţie la situaţia concretă;
- localizarea şi limitarea efectelor evenimentului;
- înlăturarea unor efecte negative ale evenimentului;
- regruparea forţelor şi a mijloacelor după îndeplinirea misiunii;
- stabilirea cauzelor producerii evenimentului, şi a condiţiilor care au favorizat evoluţia acestuia;
- întocmirea procesului verbal de intervenţie şi a raportului de intervenţie;
- retragerea forţelor şi mijloacelor de intervenţie de la locul acţiunii;
- restabilirea capacităţii de intervenţie;
- transmiterea raportului de sinteză la Centrul Operaţional L.S.U.J. Sibiu şi C.S.U.J. Sibiu
- analiza intervenţiilor şi evidenţierea măsurilor de prevenire necesare.

În funcţie de natura, amploarea şi de evoluţia evenimentului, intervenţiile serviciilor profesionale pentru situate de urgenţă sunt organizate astfel:

- urgenţa I asigurată de garda de intervenţie a subunităţii în raionul afectat;
- urgenţa a - II-a asigurată de subunităţile inspectoratului judeţean pentru situate de urgenţă;

- urgenta a - III-a asigurată de două sau mai multe unități limitrofe;
- urgenta a - IV-a asigurată prin grupări operative, dislocate la ordinal inspectorului general al Inspectoratului General pentru Situații de Urgență, în cazul unor intervenții de amploare și de lungă durată.

Pregătirea forțelor de intervenție se realizează în cadrul instituțiilor abilitate prin lege, pe baza unor programe adecvate avizate de Inspectoratul Județean pentru Situații de Urgență Sibiu și aprobate de Comitetul Județean pentru Situații de Urgență Sibiu.

C.L.S.U. Cisnădie și conducerile operatorilor economici și instituțiilor publice au obligația de a asigura :

- cunoașterea de către forțele destinate intervenției, precum și de către populație a modalităților de acțiune conform planurilor aprobate de analiza și acoperire a riscurilor.

- alarmarea populației despre pericolul iminent al producerii unui anumit tip de dezastru se execută potrivit schemelor de înștiințare și alarmare din cadrul planurilor de protecție și intervenție întocmite pe tipuri de dezastre.

- pregătirea organelor de conducere, Serviciului Voluntar pentru Situații de Urgență Cisnădie și a populației privind modul de comportare și acțiune, în raport cu natura riscurilor care se pot produce pe teritoriul orașului.

- asigurarea serviciului de permanență la sediul Primăriei Cisnădie.

- asigurarea schimbului reciproc de date și informații cu unitățile militare.

Inspectoratul de Poliție Județean, Inspectoratul de Jandarmi Județean și alte organe administrative - teritoriale, cu comitetele județene și comitetele locale pentru situații de urgență.

Logistica acțiunilor

Sistemul forțelor și mijloacelor de intervenție în cazul producerii unei situații de urgență se stabilește prin planurile de apărare specifice elaborate, potrivit legii, de autoritățile publice, societatea civilă și operatorii economici cu atribuții în acest domeniu, conform regulamentelor privind prevenirea și gestionarea situațiilor de urgență specifice tipurilor de riscuri.

Forțele și mijloacele de intervenție se organizează, se stabilesc și se pregătesc din timp și acționează conform sarcinilor stabilite prin planurile de apărare.

Logistica acțiunilor de pregătire teoretică și practică, de prevenire și gestionare a situației de urgență specifice se asigură de autoritățile, instituțiile și operatorii economici cu atribuții în domeniu, în raport de răspunderi, măsuri și resurse necesare.

Șef Serviciul Voluntar pentru Situații de Urgență.

Mircea Lunca